

MEMÒRIA ARQUEOLÒGICA DE LA INTERVENCIÓ
EFECTUADA AL CARRER DELS BANYS NOUS, 11

CECS DE LA BOQUERIA,8

Codi MHCB: 161/03

Data intervenció: desembre del 2003

Daria Calpena i Marcos

Mataró, a 30 d'abril de 2004

ÍNDEX

- 1. MOTIVACIONS I OBJECTIUS DE LA INTERVENCIÓ**
- 2. NOTÍCIES HISTÒRIQUES I INTERVENCIONS ANTERIORS**
- 3. METODOLOGIA**
- 4. DESCRIPCIÓ DE LES TROBALLES**
- 5. CONCLUSIONS**
- 6. BIBLIOGRAFIA**
- 7. REPERTORI ESTRATIGRÀFIC**
- 8. MATERIALS MOBLES**
 - 8.1. Inventari**
 - 8.2. Dibuix**
 - 8.3. Estudi**
- 9. DOCUMENTACIÓ GRÀFICA**

1. MOTIVACIONS I OBJECTIUS DE LA INTERVENCIÓ

La present memòria té com a objecte els treballs arqueològics realitzats a la banda occidental de la planta baixa de la finca del carrer Cecs de la Boqueria 8 / Banys Nous 11, el mes de desembre del 2003 per l'empresa **ATICS, S.L.** Gestió i Difusió del Patrimoni Arqueològic i Històric, sota la direcció tècnica i científica de l'arqueòloga Daria Calpena i Marcos i sota la supervisió del Museu d'Història de Barcelona de l'Institut de Cultura de Barcelona.

El permís administratiu va ser emès mitjançant resolució de la **Direcció General del Patrimoni Cultural de la Generalitat de Catalunya** el dia 1 de desembre del 2004.

Els treballs d'intervenció arqueològica que són objecte d'aquesta memòria van estar motivats per una reforma que afecta a la finca que ha d'esdevenir sala d'exposicions del Centre Català d'Artesania.

Els actuals propietaris, BARNILS FARGAS I XICOTA S.A., van assumir la intervenció arqueològica com a pas previ a la venda del local a la Generalitat de Catalunya.

Aquesta primera fase de reforma comportava l'obertura de set cales de sondeig al subsòl de l'edifici per realitzar estudis d'estructures i avaluar les característiques arqueològiques de la finca ja que aquesta es troba situada en una Zona d'Interès Arqueològic.

2. NOTÍCIES HISTÒRIQUES I INTERVENCIONS ANTERIORS

El carrer de Banys Nous es troba en el costat sud oest i oest del perímetre de la muralla, en una àrea de la ciutat on la fortificació baix imperial conserva bona part del seu parament gràcies a haver estat reutilitzada i integrada com a element estructural dels edificis construïts posteriorment.

Estem situats en una zona de Barcelona que ha estat habitada, gairebé, des dels seus orígens. Documentalment, es té notícia de l'existència d'un barri jueu des del segle XI, amb uns límits clars, reconeguts oficialment i que són els següents: el carrer del Call, el de Sant Honorat, el de Sant Sever/Baixada de Santa Eulàlia i el delimitat per la muralla romana, que tenia com a carrer interior el de Sant Ramon del Call.

La muralla romana en aquesta zona, doncs, es conserva totalment emmascarada i formant part dels edificis que encara actualment conformen l'entramat urbà. Les intervencions arqueològiques desenvolupades en els dos últims decennis han permès redescobrir i recuperar trams d'aquesta zona de la fortificació i aprofundir en el seu estudi morfològic. Així, caldria destacar sobretot dues d'aquestes intervencions, les dutes a terme al Carrer de l'Arc de Sant Ramon del Call núm. 5 ¹ i al carrer Banys Nous núm. 16 ².

En la primera, es va actuar en el pis principal de l'immoble citat, fou possible documentar un fragment del llenç de la muralla baix imperial, una secció d'aquesta - amb un parament intern d'opus vitatum i un farciment central d'opus caementicium- i, a la seva part superior, restes del pas de ronda pavimentat amb opus signinum (coronat amb un possibles merlet o parapet). També es localitzà, en un pati interior del pis, una de les torres de planta quadrada (la núm. 62), que conservava part del seu parament interior d'opus quadratum i indicis d'un sòl pavimentat d'opus signinum (situat a un nivell superior al del pas de ronda).

¹ MIRÓ i ALAIX, NÚRIA (1996): *Memòria de la intervenció arqueològica al carrer de l'Arc de Sant Ramon del Call núm.5*. Memòria inèdita dipositada al Museu d'Història de la Ciutat.

² CEBRIÀ, ARTUR (1992): *Informe sobre el procés d'acabat i restauració del fragment de muralla romana, incloses dins les obres de remodelació del Centre Ocupacional Sínia (Banys Nous, 16)*. Treball inèdit.

En la intervenció realitzada en el baixos de l'immoble situat en el carrer Bany Nous núm. 16, s'identificà un tram considerable del parament extern de la muralla (construït amb opus quadratum), que conservava tota la seva alçada, és a dir, des de la seva fonamentació fins al pas de ronda, tot i que algunes parts restaven afectades per construccions posteriors (en una d'aquestes es descobrí un baix relleu amb figura humana, fet de gres de Montjuïc, reaprofitat d'algun monument funerari de les necròpolis romanes de la ciutat). Així mateix, es documentaren fragments de dues torres de planta quadrada, la cara exterior oest de la torre núm. 66 (amb una alçada conservada de 4'5 m) i les cares externes sud i oest de la torre núm. 67 (la de l'est semblava substituïda per una construcció posterior), que en un pati interior s'identificava fins a una alçada de dos pisos més.

El carrer Banys Nous deu el seu nom a un establiment balneari jueu del segle XII situat a la confluència d'aquest carrer amb el de la Boqueria.

La finca objecte de la intervenció es troba també molt a prop de l'església de Santa Maria del Pi. Hi ha notícies documentals del segle X en que apareix citada com a centre d'un barri nou situat als extramurs de la ciutat. L'edifici que es pot observar actualment, es construï, aproximadament, entre els 1320 i 1391 i fou consagrat l'any 1453. El seu estil és gòtic i té una sola nau amb capelles laterals.

Amb tots aquests coneixements es va iniciar l'actuació arqueològica que ens ocupa.

3. METODOLOGIA

L'obertura de les set cales es va realitzar de forma manual amb un martell hidràulic per enretirar els paviment actual de la finca. Un cop localitzades les restes arqueològiques es va procedir a la seva excavació i documentació.

Tot i que es tractava de set sondeigs distanciat, la metodologia emprada és la mateixa com si es tractés d'una excavació arqueològica en extensió, ja que la tasca de l'arqueòleg continua sent la de recollir la major quantitat de dades possibles sobre les troballes i així poder-ne donar una informació històrica detallada.

Per tal d'aconseguir aquest últim objectiu, cal seguir una metodologia sistemàtica i adequada. La que s'ha realitzat en aquesta excavació s'inspira en el mètode de registre utilitzat per E.C.Harris i per A.Carandini (Harris, 1975, 1977, 1979; Carandini 1977, 1981). Es tracta de registrar objectivament els elements i estrats que s'exhumen, realitzant una numeració correlativa d'aquests, sota el nom d' "Unitat Estratigràfica" (u.e.) que individualitza els uns dels altres. Cada u.e. es registra en una fitxa on s'indica: la ubicació en el jaciment, les seves característiques físiques, la situació en les plantes i seccions i la posició física respecte a la resta d'unitats estratigràfiques amb les quals es relaciona.

En el cas que ens ocupa la numeració s'ha iniciat amb els milers, de manera que el primer número fa referència a la cala on es localitza la unitat estratigràfica i les desenes i unitats individualitzen cada element.

Aquest mètode també inclou la realització de material gràfic, el qual està compost per plantes i per seccions, les quals ens donen, respectivament, una visió diacrònica i sincrònica, de les troballes realitzades. I finalment el material fotogràfic imprescindible per a la constància visual dels treballs realitzats.

Cal esmentar també, el tractament que donem al material que ens apareix durant els treballs d'excavació. En primer lloc es renta amb aigua i cada peça es sigla, per tal de deixar constància del seu lloc de procedència (codi del jaciment, any i unitat estratigràfica). I en segon lloc, les peces preferents, és a dir, aquelles que tenen forma o una decoració prou important, es dibuixen i reben un número, per tal de que quedin individualitzades.

4. DESCRIPCIÓ DE LES TROBALLES

SONDEIG 1

Situació: a tocar del pilar de ferro al nord de la finca (veure plànol general).

Mesures: 2,10 x 1,80 m.

Objectius: conèixer i documentar les característiques arqueològiques del subsòl i determinar la profunditat i factura del pilar de la finca.

Resultats:

Després d'enretirar el paviment de la finca i la seva preparació (u.e.1001), d'uns 30 cm. de potència, es documenta un estrat de sorres aportades amb presència de runa constructiva (u.e.1002) que correspondria a l'últim anivellament del solar, així com la plataforma superior de la fonamentació del pilar de ferro que es troba a tocar del sondeig (u.e.1004). Aquesta fonamentació està feta amb pedres irregulars unides amb morter de calç blanc i es va construir mitjançant la tècnica de l'encofrat perdut. Té un diàmetre de 70 cm.

L'estrat de sorres cobreix un paviment de terra piconada (u.e.1003) de 4 cm. de potència. Per sota d'aquest es documenta un nivell d'argiles de color marró fosc (u.e.1005) que cobreix un mur de pedres irregulars unides amb morter de sorra (u.e.1009). Només en resta la última filada i la seva fonamentació (60 cm. en total).

L'estrat d'argiles cobreix també un paviment de terra piconada (u.e.1004) que només apareix a la banda oest del sondeig i un nivell de sorres ataronjades que es troba per sota d'aquest (u.e.1006). Afectant ambdós estrats apareix un retall de planta circular de 30 cm. de diàmetre (u.e.1012) reblert amb sorres tacades amb cendres (u.e.1013). Retallant només la u.e.1006 n'apareix un altre del qual no sabem el diàmetre per que s'endinsa per sota del perfil de la rasa.

El paquet de sorres 1006 en cobreix un altre de 60 cm. de potència format per argiles de color marró fosc (u.e.1007) que alhora cobreix l'últim estrat documentat en la present intervenció (u.e.1016) a una cota de 2,40 m. en referència al paviment actual.

Retalla tots els estrats descrits a partir del nivell 1002 una rasa de funció desconeguda reblerta amb runa constructiva i nombrosos fragments de material ceràmic.

Les característiques arqueològiques del sondeig, amb un gran paquet d'aportacions successives i gairebé sense presència d'estructures, fan pensar que ens trobem davant un espai que ha experimentat, al llarg del temps, un ús diferent a la resta de la zona excavada.

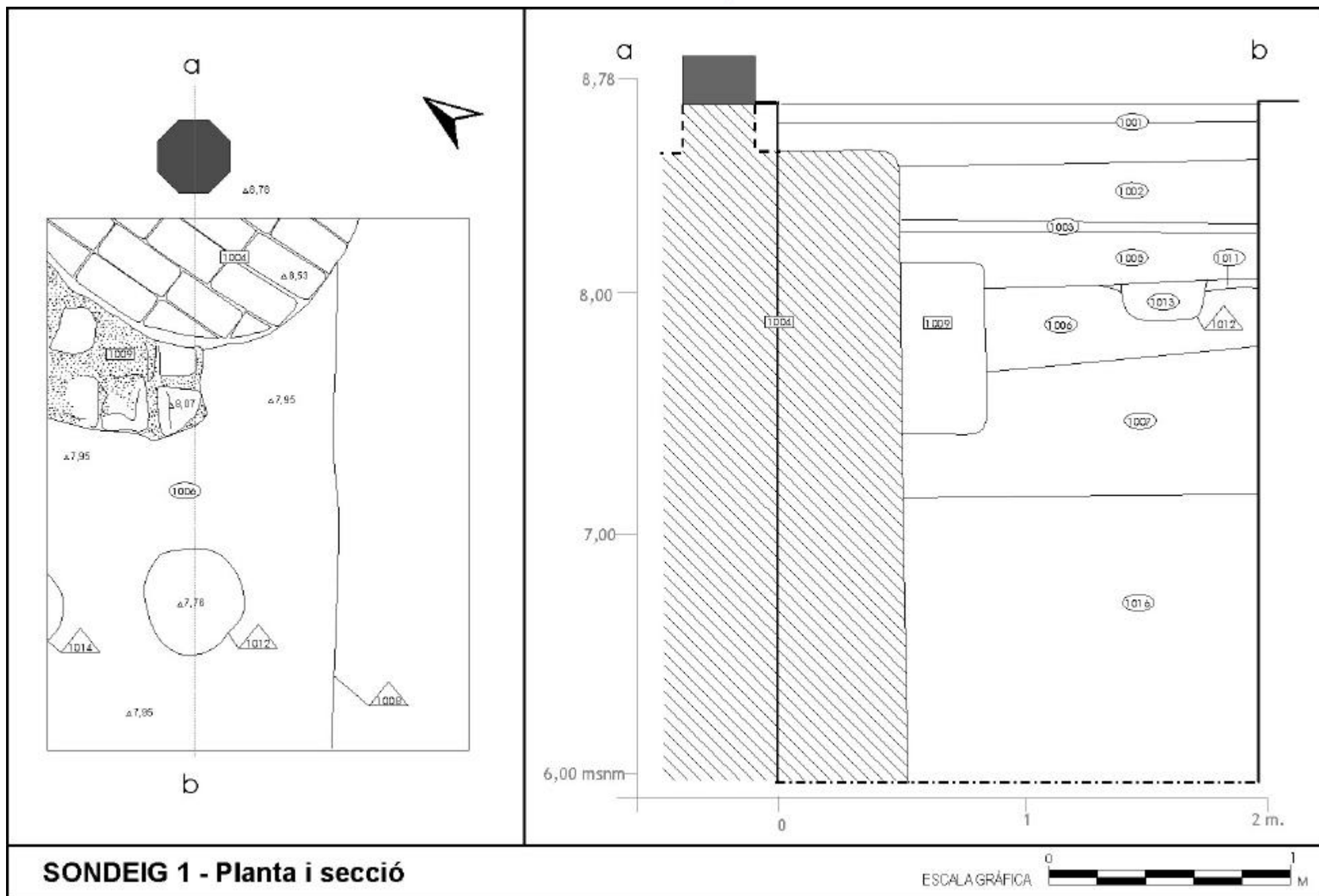
L'últim estrat excavat data del segle XVI.



Sondeig 1: Vista general amb la fonamentació del pilar un cop finalitzada la intervenció arqueològica.



Sondeig 1: Detall dels retalls u.e.1012 i 1014.



SONDEIG 2

Situació: a tocar del pilar de ferro S de la finca (veure plànol general).

Mesures: 1,50 x 1,40 m.

Objectius: conèixer i documentar les característiques arqueològiques del subsòl i determinar la profunditat i factura del pilar de la finca.

Resultats:

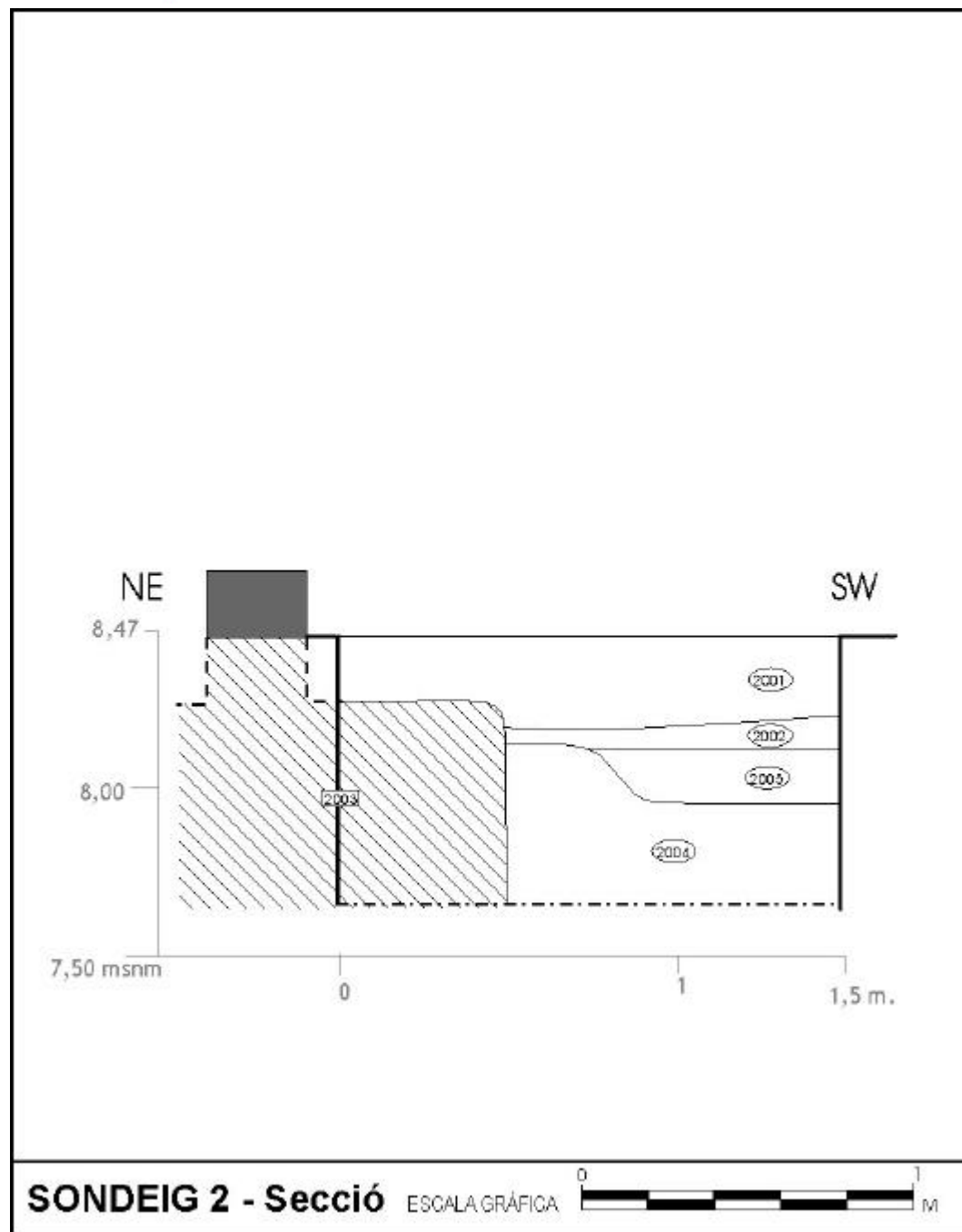
Després d'enretirar el paviment de la finca i la seva preparació (u.e.2001), d'uns 30 cm. de potència, es documenta un estrat de sorres i argila (u.e.2002) i la plataforma superior de la fonamentació del pilar de ferro que es troba a tocar del sondeig (u.e.2003). La seva factura és idèntica a la del Sondeig 1, amb pedres irregulars unides amb morter de calç blanc mitjançant la tècnica de l'encofrat perdut. L'estrat 2002 està cobrint dos nivells (u.e.2004 i 2005), d'argiles de color ataronjat i marró respectivament.

En aquest punt, a 70 cm. de profunditat, es decideix aturar el sondeig.

La poca profunditat a la que s'ha arribat no permet fer cap interpretació.



Sondeig 2: Vista general a la cota en que s'ha aturat.



SONDEIG 3

Situació: a tocar de la façana mitgera NW de la finca (veure plànol general).

Mesures: 1,80 x 1,40 m.

Objectius: conèixer i documentar les característiques arqueològiques del subsòl i determinar la profunditat i factura de la fonamentació de la paret mitgera i de la pilastra de maons que sosté una biga del sostre.

Resultats:

Després d'enretirar el paviment de la finca i la seva preparació (u.e.3001), d'uns 40 cm. de potència, es documenta un estrat de sorres i argila (u.e.3002) i les parets d'un dipòsit de factura moderna (u.e.3004), amb enlluït a les dues cares, que s'endinsa per sota del perfil de la rasa a la façana de la finca. Afectat per aquesta estructura, apareix un mur amb direcció SE-NW (u.e.3005), fet de pedres irregulars i morter de sorra de color ataronjat, la cronologia del qual no es pot precisar amb la present intervenció. Se li adossa un nivell de terra piconada (u.e.3008). Ambdues unitats estan cobertes per un nivell d'argiles de color ataronjat (u.e.3007).

Al perfil sud de la rasa, es pot apreciar una volta de maons disposats en sardinell (u.e.3010) Desconeixem si forma part d'un soterrani o bé és una trava de descàrrega.

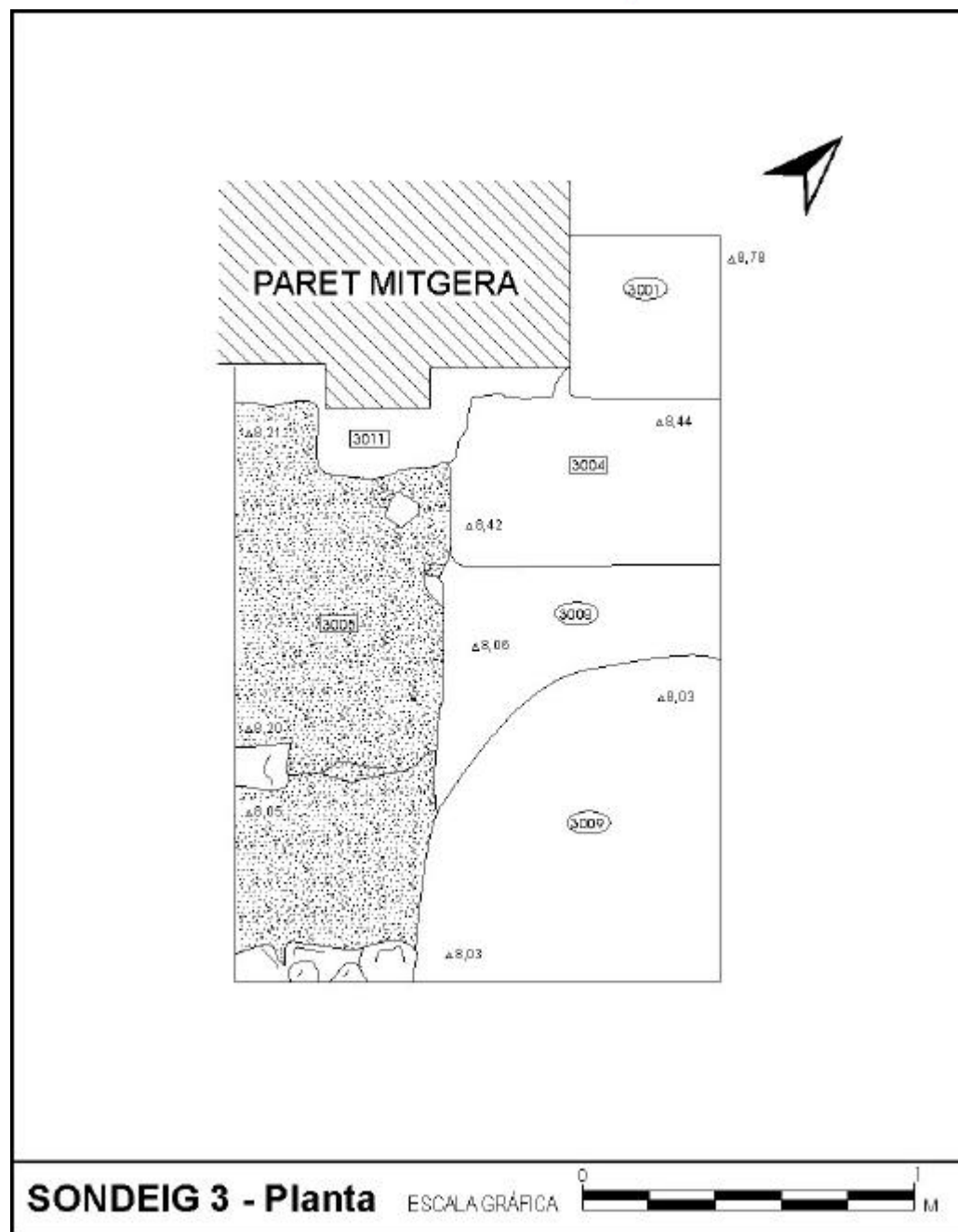
Pel que fa a l'estructura de la finca, s'ha comprovat que la pilastra de maons a tocar del sondeig no forma part de la paret mitgera sinó que se li adossa i la seva fonamentació, de maons i formigó, només arriba a 20 cm de profunditat en referència al paviment del local, recolzant-se després sobre terreny inestable.



Sondeig 3: Vista general en iniciar l'excavació.



Sondeig 3: Vista general amb les estructures aparegudes.



SONDEIG 4

Situació: a tocar de la mitgera NW de la finca (veure plànol general).

Mesures: 1,80 x 1,20 m.

Objectius: conèixer i documentar les característiques arqueològiques del subsòl i determinar la profunditat i factura de la fonamentació de la paret mitgera i de la pilastra de maons que sosté una biga del sostre.

Resultats: :

Després d'enretirar el paviment de la finca i la seva preparació (u.e.4001) es documenten, coincidint amb els perfils de la rasa NW, SW i SE, les parets d'un dipòsit o soterrani (u.e.4004), la solera del qual, de maons, es troba a 1 m de profunditat (u.e.4005). L'estrat d'amortització d'aquesta estructura està format per argila molt neta de color vermellós (u.e.4002).

Per sota del paviment, apareix una petita estructura de pedra que podria correspondre a un mur (u.e.4008) i un estrat d'argila de color marró fosc amb restes de runa constructiva.

L'últim estrat documentat (u.e.4009) està afectat per un retall de forma circular (u.e.4010) que no s'ha arribat a excavar ja que es va aturar el sondeig a 1,20 m. de profunditat respecte a paviment del local.

S'ha comprovat que la pilastra de maons del nord del sondeig no forma part de la mitgera de la finca sinó que se li adossa i que no té fonamentació.




Sondeig 4: Vista general de les parets i la solera del dipòsit o soterrani aparegut.



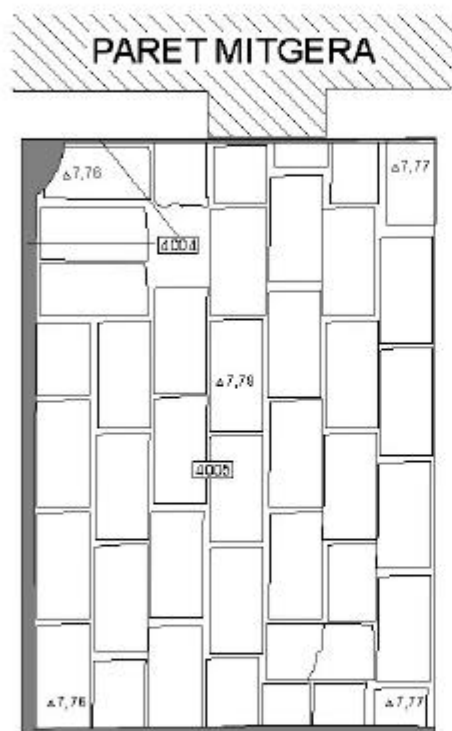
Sondeig 4: nivell aparegut després de retirar la solera del dipòsit, amb l'estructura u.e.4008.



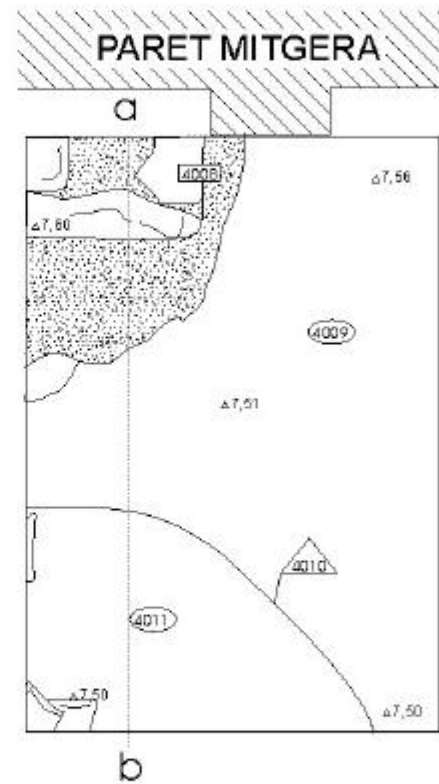
Sondeig 4: detall de l'estructura u.e.4008, que podria ser un mur.



Sondeig 4: detall del perfil NW del sondeig, on es pot apreciar el final de la paret del dipòsit o soterrani u.e.4005.




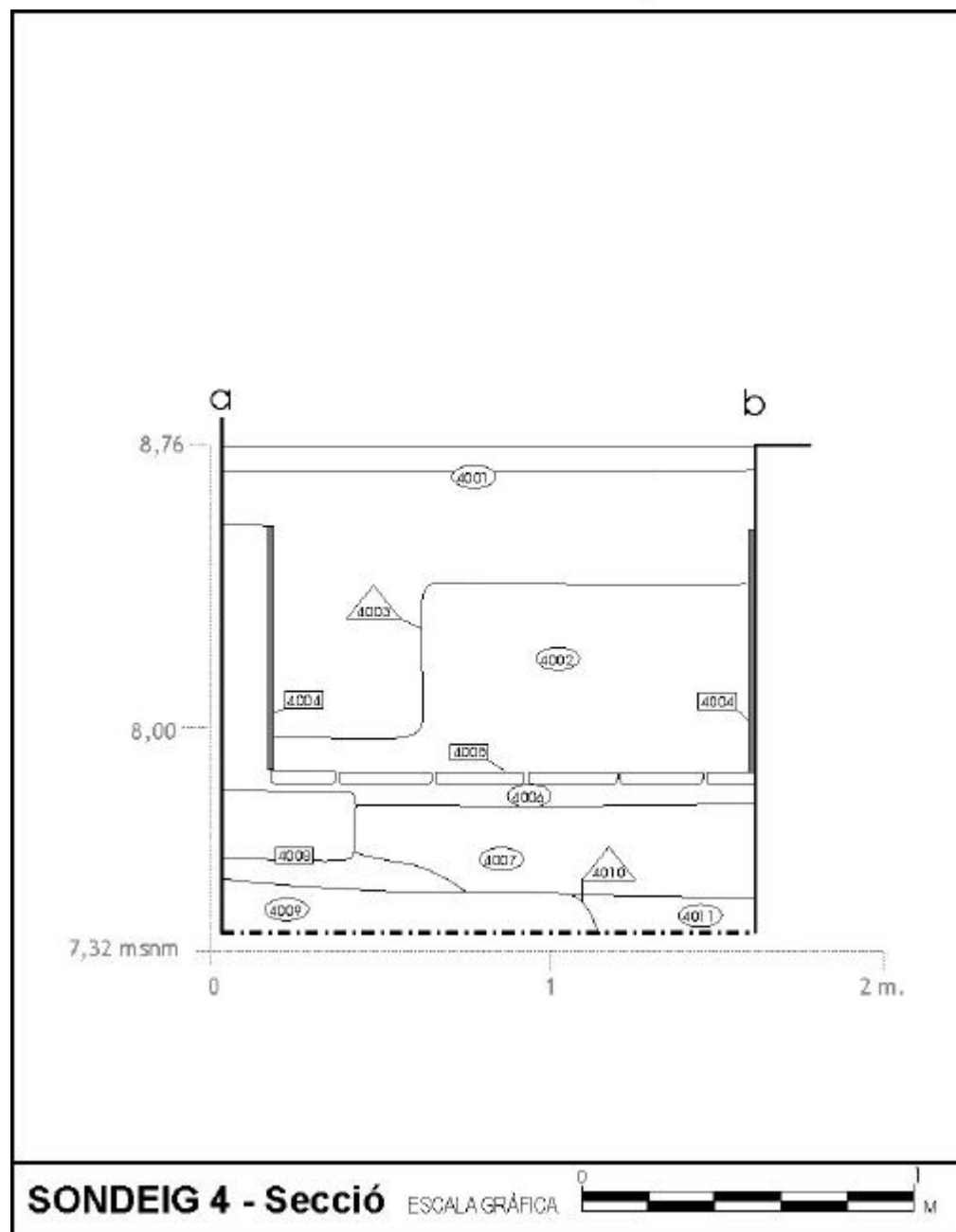
1



2

SONDEIG 4 - Plantes





SONDEIG 5

Situació: a tocar de la mitgera NW de la finca (veure plànol general).

Objectius: conèixer i documentar les característiques arqueològiques del subsòl i determinar la profunditat i factura de la fonamentació de la paret mitgera de la finca.

Mesures: 1,80 x 1,20 m

Resultats:

Després d'enretirar el paviment de la finca i la seva preparació (u.e.5001), d'uns 40 cm. de potència, es localitza la sabata moderna del mur de façana de la finca al c/Cecs de la Boqueria (u.e.5025), la tapadora i la canalització d'un dipòsit de benzina de l'antic aparcament existent al local excavat (u.e.5002), i una claveguera de maons (u.e.5003 i u.e.5006) amb orientació NE-SW. Per sota d'aquestes estructures apareix el primer estrat fèrtil des del punt de vista arqueològic. Es tracta d'un nivell d'argiles de color vermellós (u.e.5007), amb presència de petits nòduls de morter. Cobreix un altre estrat d'argiles de color gris amb carbons (u.e.5008). Per sota apareix un nivell amb taques de calç blanca que podria correspondre a un paviment de terra piconada molt arrasat (u.e.5009) i la seva preparació (u.e.5010).

Tots aquests estrats estan tallats a l'extrem sud-est del sondeig per una rasa reblerta per pedres grans i sorres (u.e.5012) que fan la funció de tapadora i amortització d'un pou que apareix per sota (u.e.5024) i del qual només se n'aprecia un quart de la boca. Està fet amb pedres irregulars unides amb morter de calç de color rosat i mitjançant la tècnica de l'encofrat perdut.

Aquest pou talla un nivell d'argiles amb un elevat component sorrenc (u.e.5016) i d'uns 40 cm. de potència. Està cobrint diferents estrats: un format per sorres i argiles de consistència molt compacta (u.e.5018) i un altre d'argiles de color vermellós piconades amb calç (u.e.5019). Aquest últim presenta un desnivell pronunciat d'est a oest i allà on la cota és més baixa, està cobert per un nivell d'enderroc de material constructiu format per teules, pedres i restes de morter (u.e.5020).

L'últim estrat documentat és un nivell d'argiles de color vermell (u.e.5023) que no s'ha excavat i apareix a 1,60 m de profunditat respecte al paviment del local.

Pel que fa a la paret mitgera del local que es pot apreciar en aquest sondeig, sembla ser la original de la finca (u.e.5015). Presenta un aparell isòdom de carreuons regulars lligats amb morter de sorra de color vermellós. La seva consistència i conservació és òptima. S'ha arribat a 1,60 m de profunditat i encara no s'ha documentat el seu final tot i que sí es pot apreciar el que podria ser la banqueteta de fonamentació (u.e.5021).



Sondeig 5: detall del tub del dipòsit de benzina u.e.5002 i de la solera de la claveguera u.e.5003.



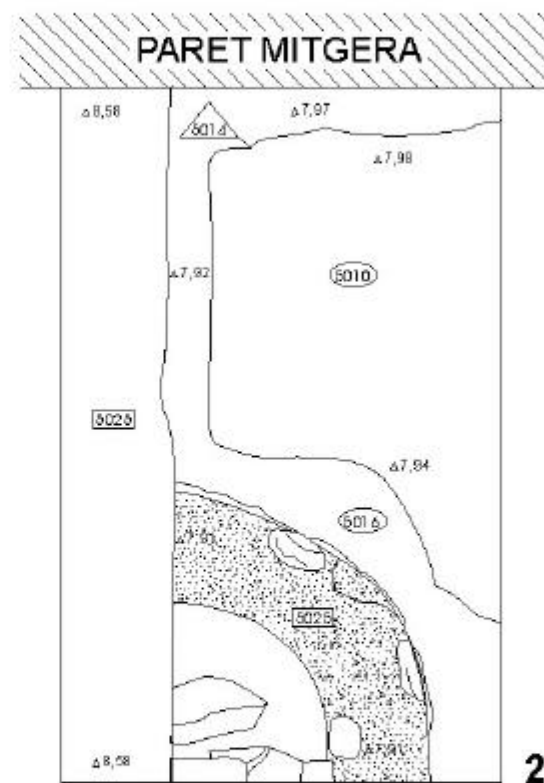
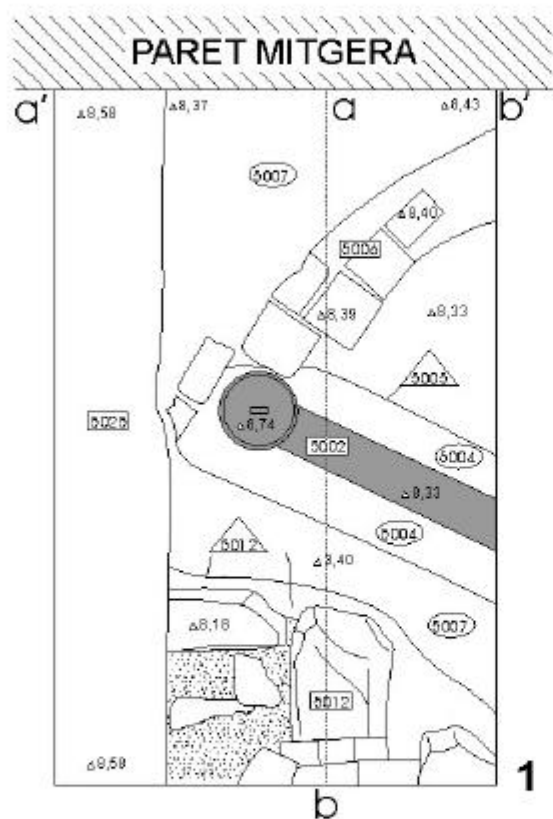
Sondeig 5: detall de l'estrat amb morter u.e.5013 i de l'acumulació de pedres u.e.5012 que amortitzen el pou u.e.5024.



Sondeig 5: vista general on s'aprecia el pou u.e. 5024.

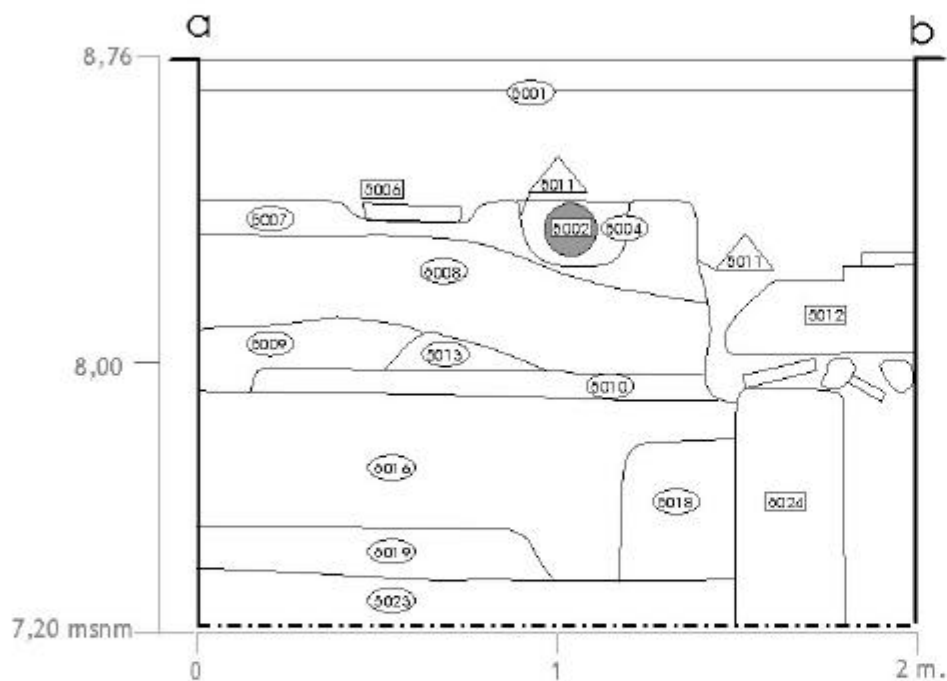


Sondeig 5: detall del pou u.e. 5024.

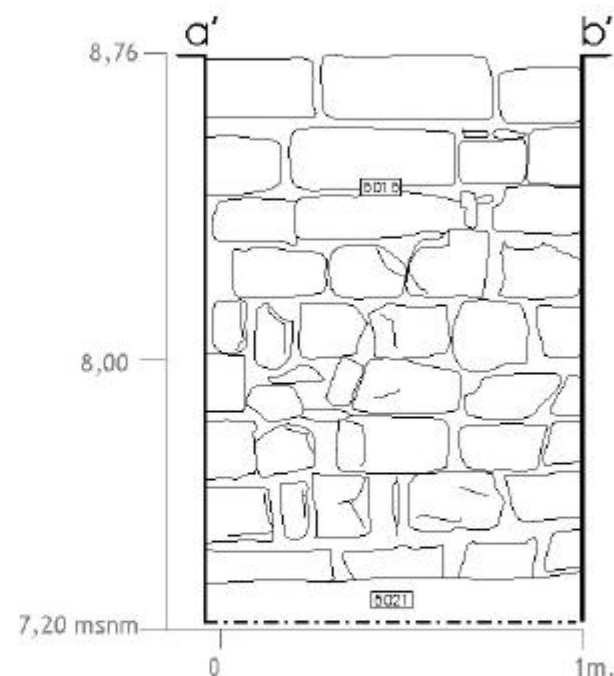


SONDEIG 5 - Plantes





Secció a-b



Secció a'-b'

SONDEIG 5 - Seccions



SONDEIG 6

Situació: a tocar de la mitgera SE de la finca (veure plànol general).

Objectius: conèixer i documentar les característiques arqueològiques del subsòl i determinar la profunditat i factura de la fonamentació de la paret mitgera i de la pilastra de maons que sosté una biga del sostre.

Mesures: 1,20 x 1,60 m

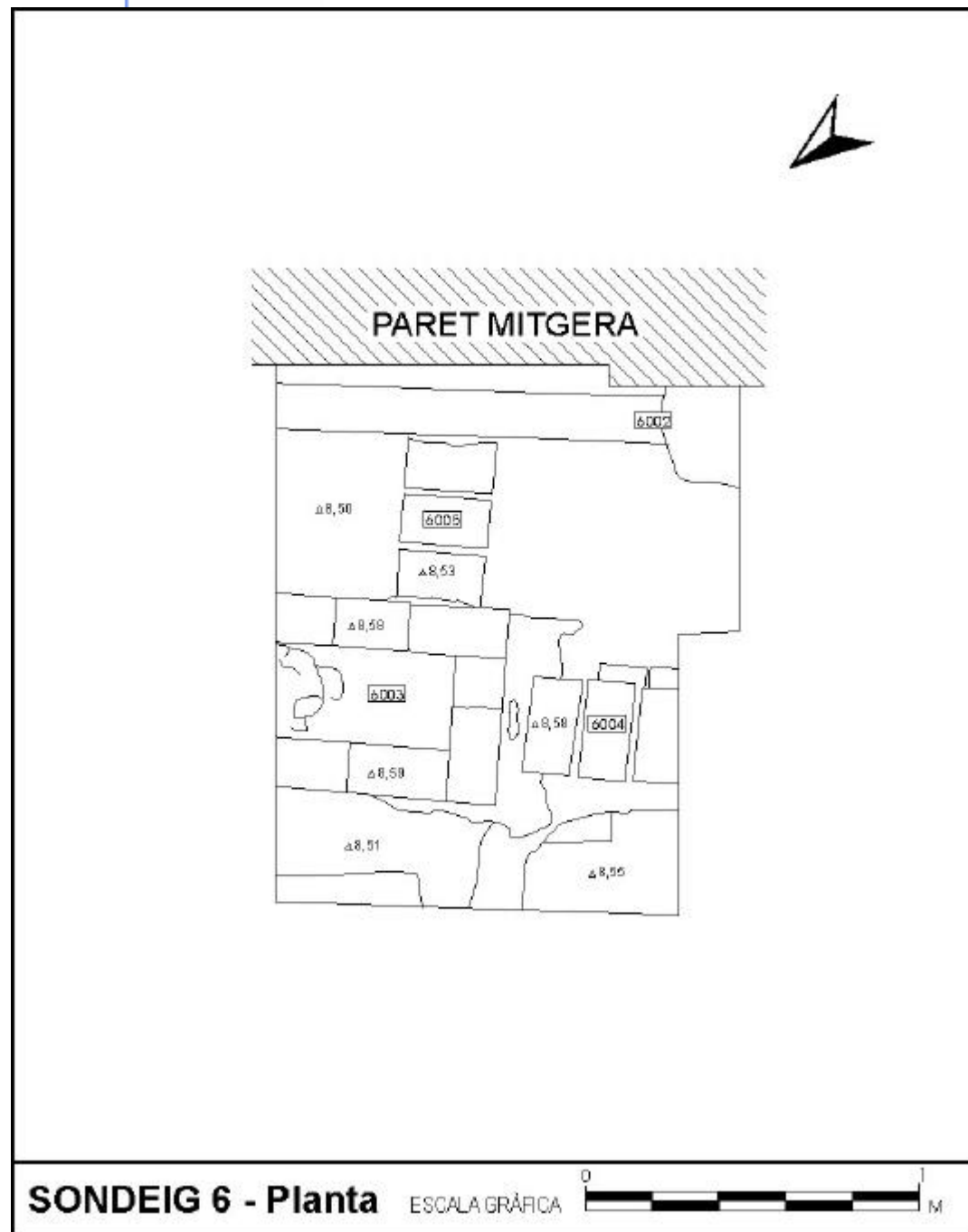
Resultats:

El paviment de la finca i la seva preparació (u.e.6001) estan afectats per un retall realitzat recentment per donar pas a un baixant d'uralita (u.e.6002). Aquest recull les aigües de la teulada i possiblement es va fer per substituir el sistema de clavegueram ja amortitzat que apareix a 20 cm. de profunditat en aquest sondeig.

Està format per una arqueta de fàbrica (u.e.6003) i dues clavegueres que hi desemboquen (u.e.6004 i 6005). No s'ha aprofundit més en comprovar que la pilastra de maons de la paret mitgera no té fonamentació com tampoc la té l'envà visible actualment, de maons i formigó i adossat a la paret de original.




Sondeig 6: Vista general on s'aprecia l'arqueta u.e.6003 i les clavegueres u.e.6004 i 6005.



SONDEIG 6 - Planta

ESCALA GRÀFICA



SONDEIG 7

Situació: a tocar de la mitgera SE de la finca (veure plànol general).

Objectius: conèixer i documentar les característiques arqueològiques del subsòl i determinar la profunditat i factura de la fonamentació de la paret mitgera i de la pilastra de maons que sosté una biga del sostre.

Mesures: 1,40 x 1,40 m

Resultats:

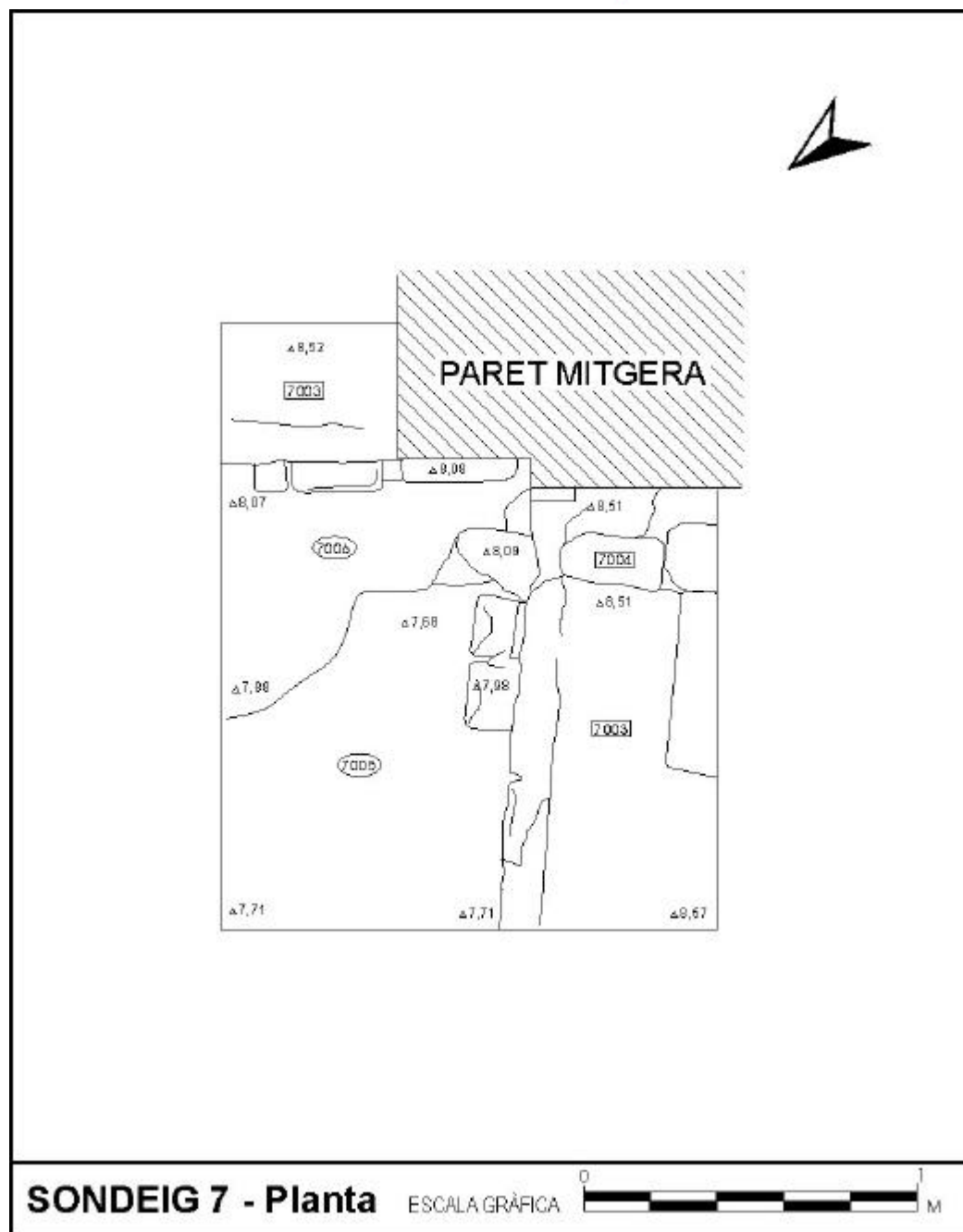
Després d'enretirar el paviment de la finca i la seva preparació (u.e.7001), d'uns 30 cm. de potència, es localitza la fonamentació de la paret mitgera (u.e. 7003) que separaria la finca excavada amb la del número 6 del mateix carrer Cecs de la Boqueria abans de la comunicació entre les dues. Aquesta funciona, amb angle recte, amb un altre mur amb direcció SE-NW (u.e. 7004). És de fàbrica moderna però aprofita algunes pedres d'una estructura anterior sobre la que es recolza.

L'espai existent entre ambdós està reblert per un estrat aportat format per runa constructiva (u.e.7002). La intervenció s'ha aturat a 1 m de profunditat.

S'ha comprovat que la pilastra de maons no forma part de la mitgera de la finca sinó que se li adossa i que no té fonamentació.



Sondeig 7: Vista general on s'aprecia el mur u.e.7003.



5. CONCLUSIONS

La intervenció arqueològica al subsòl del sector occidental de la finca del carrer Cecs de la Boqueria 8, ha permès documentar una sèrie de restes que denoten una ocupació continua des del segle XVI com a mínim.

Les característiques de les restes aparegudes a les diferents cales, tot i la seva proximitat, apunten a un ús diferenciat de l'espai excavat al llarg del temps.

Aquesta diferenciació es manifesta sobretot, entre els sondejors 1 i 2, situats més a ponent, i la resta (3 a 7).

En els primers s'ha documentat una estratigrafia molt lineal, resultant d'aportacions successives, amb una quasi absoluta absència d'estructures. Només s'ha localitzat, en el sondeig 1, un mur molt afectat per la fonamentació del pilar de la finca.

En la resta de sondejors, en canvi, les estructures abunden ja des de cotes molt superiors, sobreposant-se les xarxes de clavegueram i les parets de la finca moderna, a construccions més antigues, com el pou aparegut al sondeig 5 o les restes d'un mur al sondeig 4.

Així mateix, l'excavació del sondeig 1 ha permès observar les característiques de la paret mitgera del nord-oest. La seva factura i el fet que la banqueta de fonamentació aparegui a 2 m. de profunditat respecte a la cota actual, fan pensar que ens trobem davant d'un mur més antic que la resta de la finca actual. Aquest, podria correspondre a una edificació medieval vinculada a la barriada de la Vilanova del Pi, sorgida al voltant de l'església del Pi vers el segle X.

El fet de no haver esgotat l'estratigrafia arqueològica en cap de les cales no permet, a hores d'ara, avaluar amb més detall l'ocupació històrica de l'espai excavat.

6. BIBLIOGRAFIA

AAVV: *Del rebost a la taula. Cuina i menjar a la Barcelona gòtica*, Museu d'Història de la Ciutat, Ajuntament de Barcelona, 1994.

BENENTE, Fabrizio: "La maiolucaligure del XVI secolo in alcuni contesti della Liguria di levante", a *Atti del XXV Convegno Internazionale della ceramica* (pp.195-208).

LLORENS, Jordi: *Plats i pots de ceràmica catalana, Segles XV al XVIII*, Secció d'Arqueologia Urbana

TELESE I COMPTE, Albert, 1987: "Les sèries de Poblet", a *Butlletí Informatiu de Ceràmica*, núm.35

TELESE I COMPTE, Albert, 1991: *La vaixel·la blava catalana de 1570 a 1670, Repertori, catalogació i proposta per a la seva nomenclatura*, Barcelona.

VARALDO, Carlo: "La maiolica ligure del cinquecento nello scavo della Cattedrale di Albenga", a *Atti del XXV Convegno Internazionale della ceramica* (pp.171-193).

7. REPERTORI ESTRATIGRÀFIC

FITXA D'UNITAT ESTRATIGRÀFICA				UE: 1000
Sector: Sondeig 1		Fase: 1		Cronologia: desembre 2003
DEFINICIÓ	Sondeig			
DESCRIPCIÓ	Sondeig arqueològic al costat del pilar de ferro situat a l'oest de la finca. Fa 2 x 1,80 m.			
MAT.DIRECTOR				
SEQUÈNCIA FÍSICA	Igual a		Equivalent a	
	Rebleix a		Reblert per	
	Cobreix a		Cobert per	
	Talla a		Tallat per	
	Es recolza a		Se li recolza	
	S'entrega a		Se li entrega	

FITXA D'UNITAT ESTRATIGRÀFICA				UE: 1001
Sector: Sondeig 1		Fase: 1		Cronologia: Segle XX
DEFINICIÓ	Estrat - Nivell d'ús			
DESCRIPCIÓ	Paviment de rajoles i la seva capa de preparació de formigó amb l'anivellament format per runa constructiva			
MAT.DIRECTOR				
SEQUÈNCIA FÍSICA	Igual a		Equivalent a	
	Rebleix a		Reblert per	
	Cobreix a	1002,1004	Cobert per	
	Talla a		Tallat per	
	Es recolza a		Se li recolza	
	S'entrega a		Se li entrega	

FITXA D'UNITAT ESTRATIGRÀFICA				UE: 1002
Sector: Sondeig 1		Fase: 1		Cronologia: posterior al segle XVIII
DEFINICIÓ	Estrat			
DESCRIPCIÓ	Estrat format per sorres aportades amb presència de runa constructiva i morter de calç desfet.			
MAT.DIRECTOR				
SEQUÈNCIA FÍSICA	Igual a		Equivalent a	
	Rebleix a		Reblert per	
	Cobreix a	1003	Cobert per	1001
	Talla a		Tallat per	1004
	Es recolza a		Se li recolza	
	S'entrega a		Se li entrega	

FITXA D'UNITAT ESTRATIGRÀFICA			UE: 1003	
Sector: Sondeig 1		Fase: 1		Cronologia: Posterior al segle XVIII
DEFINICIÓ	Estrat			
DESCRIPCIÓ	Estrat de sorra piconada amb morter de calç. És de consistència compacta i té uns 4 cm. de potència.			
MAT.DIRECTOR				
SEQUÈNCIA FÍSICA	Igual a		Equivalent a	
	Rebleix a		Reblert per	
	Cobreix a	1005	Cobert per	1002
	Talla a		Tallat per	1004
	Es recolza a		Se li recolza	
	S'entrega a		Se li entrega	

FITXA D'UNITAT ESTRATIGRÀFICA			UE: 1004	
Sector: Sondeig 1		Fase: 1		Cronologia: Segle XIX
DEFINICIÓ	Estructura - Fonamentació d'un pilar de ferro que sosté una viga de la finca			
DESCRIPCIÓ	Està feta mitjançant la tècnica de l'encofrat perdut, amb pedres irregulars lligades amb morter de calç. La plataforma superior, de 70 cm. de diàmetre, està recoberta amb maons de 30x15x3 cm. No es pot apreciar la seva profunditat total però supera el 1,80 m. respecte al paviment actual.			
MAT.DIRECTOR				
SEQUÈNCIA FÍSICA	Igual a		Equivalent a	
	Rebleix a		Reblert per	
	Cobreix a		Cobert per	
	Talla a	1002,1003,1004,1006,1007	Tallat per	
	Es recolza a	1009	Se li recolza	
	S'entrega a		Se li entrega	

FITXA D'UNITAT ESTRATIGRÀFICA			UE: 1005	
Sector: Sondeig 1		Fase: 1		Cronologia: Segle XVIII
DEFINICIÓ	Estrat			
DESCRIPCIÓ	Nivell d'argiles de color marró fosc i consistència solta. És força uniforme i té una potència de 20 cm. aproximadament.			
MAT.DIRECTOR	Ceràmica envernissada			
SEQUÈNCIA FÍSICA	Igual a		Equivalent a	
	Rebleix a		Reblert per	
	Cobreix a	1006,1009,1011,1013	Cobert per	1003
	Talla a		Tallat per	1004
	Es recolza a		Se li recolza	
	S'entrega a		Se li entrega	

FITXA D'UNITAT ESTRATIGRÀFICA				UE: 1006
Sector: Sondeig 1		Fase: 1	Cronologia: Segles XVII-XVIII	
DEFINICIÓ	Estrat			
DESCRIPCIÓ	Nivell de sorres de color ataronjat i consistència solta. És força uniforme i té una potència de 30 cm. aproximadament.			
MAT.DIRECTOR	Ceràmica envernissada i blava catalana			
SEQUÈNCIA FÍSICA	Igual a		Equivalent a	
	Rebleix a		Reblert per	
	Cobreix a		Cobert per	1005
	Talla a		Tallat per	1004,1009,1012,1014
	Es recolza a		Se li recolza	
	S'entrega a		Se li entrega	

FITXA D'UNITAT ESTRATIGRÀFICA				UE: 1007
Sector: Sondeig 1		Fase: 1	Cronologia: Segles XV-XVI	
DEFINICIÓ	Estrat			
DESCRIPCIÓ	Nivell d'argiles de color marró fosc i consistència mitjana. És força uniforme i té una potència de 60 cm. aproximadament.			
MAT.DIRECTOR				
SEQUÈNCIA FÍSICA	Igual a		Equivalent a	
	Rebleix a		Reblert per	
	Cobreix a	1016	Cobert per	1006
	Talla a		Tallat per	1009
	Es recolza a		Se li recolza	
	S'entrega a		Se li entrega	

FITXA D'UNITAT ESTRATIGRÀFICA				UE: 1008
Sector: Sondeig 1		Fase: 1	Cronologia: indefinida	
DEFINICIÓ	Retall			
DESCRIPCIÓ	Rasa al perfil sud del sondeig. Es desconeix la seva profunditat, que és superior a 1,80 m.			
MAT.DIRECTOR				
SEQUÈNCIA FÍSICA	Igual a		Equivalent a	
	Rebleix a		Reblert per	1010
	Cobreix a		Cobert per	
	Talla a	1003,1005,1006,1007,1016	Tallat per	
	Es recolza a		Se li recolza	
	S'entrega a		Se li entrega	

FITXA D'UNITAT ESTRATIGRÀFICA				UE: 1009
Sector: Sondeig 1		Fase: 1		Cronologia: indefinida
DEFINICIÓ	Estructura - mur			
DESCRIPCIÓ	Tram d'un mur de pedres irregulars unides amb morter de sorra del qual només resta l'última filada i la fonamentació. No té rasa de fonamentació			
MAT.DIRECTOR				
SEQUÈNCIA FÍSICA	Igual a		Equivalent a	
	Rebleix a		Reblert per	
	Cobreix a		Cobert per	1005
	Talla a	1006, 1007	Tallat per	
	Es recolza a		Se li recolza	1004
	S'entrega a		Se li entrega	

FITXA D'UNITAT ESTRATIGRÀFICA				UE: 1010
Sector: Sondeig 1		Fase: 1		Cronologia: indefinida
DEFINICIÓ	Estrat			
DESCRIPCIÓ	Rebliment de la rasa 1008 format per sorres aportades i runa constructiva			
MAT.DIRECTOR	Ceràmica envernissada, blava catalana i reflexos metàl·lics			
SEQUÈNCIA FÍSICA	Igual a		Equivalent a	
	Rebleix a	1008	Reblert per	
	Cobreix a		Cobert per	
	Talla a		Tallat per	
	Es recolza a		Se li recolza	
	S'entrega a		Se li entrega	

FITXA D'UNITAT ESTRATIGRÀFICA				UE: 1011
Sector: Sondeig 1		Fase: 1		Cronologia: Segle XVII
DEFINICIÓ	Estrat			
DESCRIPCIÓ	Nivell d'ús de terra piconada amb morter de sorra, de 4-6 cm. de potència. Només apareix a la meitat oest del sondeig.			
MAT.DIRECTOR				
SEQUÈNCIA FÍSICA	Igual a		Equivalent a	
	Rebleix a		Reblert per	
	Cobreix a	1006	Cobert per	1005
	Talla a		Tallat per	1012
	Es recolza a		Se li recolza	
	S'entrega a		Se li entrega	

FITXA D'UNITAT ESTRATIGRÀFICA				UE: 1012
Sector: Sondeig 1		Fase: 1		Cronologia: Segle XVII
DEFINICIÓ	Retall			
DESCRIPCIÓ	Retall de forma circular			
MAT.DIRECTOR				
SEQUÈNCIA FÍSICA	Igual a		Equivalent a	
	Rebleix a		Reblert per	1013
	Cobreix a		Cobert per	
	Talla a	1006,1011	Tallat per	
	Es recolza a		Se li recolza	
	S'entrega a		Se li entrega	

FITXA D'UNITAT ESTRATIGRÀFICA				UE: 1013
Sector: Sondeig 1		Fase: 1		Cronologia: Segle XVII
DEFINICIÓ	Estrat			
DESCRIPCIÓ	Rebliment del retall 1012 format per sorres de color gris i textura molt solta.			
MAT.DIRECTOR	Runa constructiva			
SEQUÈNCIA FÍSICA	Igual a		Equivalent a	
	Rebleix a	1012	Reblert per	
	Cobreix a		Cobert per	1005
	Talla a		Tallat per	
	Es recolza a		Se li recolza	
	S'entrega a		Se li entrega	

FITXA D'UNITAT ESTRATIGRÀFICA				UE: 1014
Sector: Sondeig 1		Fase: 1		Cronologia: Segle XVII
DEFINICIÓ	Retall			
DESCRIPCIÓ	Retall de forma circular del qual només es pot apreciar una part per endinsar-se sota el perfil del sondeig.			
MAT.DIRECTOR				
SEQUÈNCIA FÍSICA	Igual a		Equivalent a	
	Rebleix a		Reblert per	1015
	Cobreix a		Cobert per	
	Talla a	1006	Tallat per	
	Es recolza a		Se li recolza	
	S'entrega a		Se li entrega	

FITXA D'UNITAT ESTRATIGRÀFICA			UE: 1015	
Sector: Sondeig 1		Fase: 1	Cronologia: Segle XVII	
DEFINICIÓ	Estrat			
DESCRIPCIÓ	Rebliment del retall 1014 format per sorres de marró fosc i textura molt solta.			
MAT.DIRECTOR	Ceràmica envernissada			
SEQUÈNCIA FÍSICA	Igual a		Equivalent a	
	Rebleix a	1014	Reblert per	
	Cobreix a		Cobert per	1011
	Talla a		Tallat per	
	Es recolza a		Se li recolza	
	S'entrega a		Se li entrega	

FITXA D'UNITAT ESTRATIGRÀFICA			UE: 1016	
Sector: Sondeig 1		Fase: 1	Cronologia: Anterior al segle XVI	
DEFINICIÓ	Estrat			
DESCRIPCIÓ	Nivell d'argiles de color marró fosc. Últim estrat documentat en la present intervenció.			
MAT.DIRECTOR				
SEQUÈNCIA FÍSICA	Igual a		Equivalent a	
	Rebleix a		Reblert per	
	Cobreix a		Cobert per	
	Talla a		Tallat per	1008
	Es recolza a		Se li recolza	
	S'entrega a		Se li entrega	

FITXA D'UNITAT ESTRATIGRÀFICA			UE: 2000	
Sector: Sondeig 2		Fase: 1		Cronologia: desembre 2003
DEFINICIÓ	Sondeig			
DESCRIPCIÓ	Sondeig arqueològic al costat del pilar de ferro situat a l'est de la finca. Fa 1,40 x 1,30 m.			
MAT.DIRECTOR				
SEQUÈNCIA FÍSICA	Igual a		Equivalent a	
	Rebleix a		Reblert per	
	Cobreix a		Cobert per	
	Talla a		Tallat per	
	Es recolza a		Se li recolza	
	S'entrega a		Se li entrega	

FITXA D'UNITAT ESTRATIGRÀFICA			UE: 2001	
Sector: Sondeig 2		Fase: 1		Cronologia: Segle XX
DEFINICIÓ	Estrat - Nivell d'ús			
DESCRIPCIÓ	Paviment de rajoles i la seva capa de preparació de formigó amb l'anivellament format per runa constructiva			
MAT.DIRECTOR				
SEQUÈNCIA FÍSICA	Igual a		Equivalent a	
	Rebleix a		Reblert per	
	Cobreix a	2002,2003	Cobert per	
	Talla a		Tallat per	
	Es recolza a		Se li recolza	
	S'entrega a		Se li entrega	

FITXA D'UNITAT ESTRATIGRÀFICA			UE: 2002	
Sector: Sondeig 2		Fase: 1		Cronologia: Segle XVIII
DEFINICIÓ	Estrat			
DESCRIPCIÓ	Nivell format per argiles i sorres de consistència solta. És força uniforme i té una potència de 10 cm. aproximadament			
MAT.DIRECTOR	Ceràmica envernissada i ceràmica de procedència italiana			
SEQUÈNCIA FÍSICA	Igual a		Equivalent a	
	Rebleix a		Reblert per	
	Cobreix a	2004,2005	Cobert per	2001
	Talla a		Tallat per	
	Es recolza a		Se li recolza	
	S'entrega a		Se li entrega	

FITXA D'UNITAT ESTRATIGRÀFICA			UE: 2003	
Sector: Sondeig 2		Fase: 1		Cronologia: Segle XIX
DEFINICIÓ	Estructura - Fonamentació d'un pilar de ferro que sosté una viga de la finca			
DESCRIPCIÓ	Està feta mitjançant la tècnica de l'encofrat perdut, amb pedres irregulars lligades amb morter de calç. La plataforma superior, de 70 cm. de diàmetre, està recoberta amb maons de 30x15x3 cm. No es pot apreciar la seva profunditat perquè el sondeig es va aturar a 80 cm. de profunditat.			
MAT.DIRECTOR				
SEQUÈNCIA FÍSICA	Igual a		Equivalent a	
	Rebleix a		Reblert per	
	Cobreix a		Cobert per	2001
	Talla a	2002,2004	Tallat per	
	Es recolza a		Se li recolza	
	S'entrega a		Se li entrega	

FITXA D'UNITAT ESTRATIGRÀFICA			UE: 2004	
Sector: Sondeig 2		Fase: 1		Cronologia: Anterior segle XVIII
DEFINICIÓ	Estrat			
DESCRIPCIÓ	Nivell format per argiles de color ataronjat que té una consistència mitjana. Presenta un desnivell d'est a oest. És l'últim estrat documentat perquè el sondeig es va aturar a 80 cm de profunditat respecte al nivell actual.			
MAT.DIRECTOR				
SEQUÈNCIA FÍSICA	Igual a		Equivalent a	
	Rebleix a		Reblert per	
	Cobreix a		Cobert per	2002,2005
	Talla a		Tallat per	2003
	Es recolza a		Se li recolza	
	S'entrega a		Se li entrega	

FITXA D'UNITAT ESTRATIGRÀFICA			UE: 2005	
Sector: Sondeig 2		Fase: 1		Cronologia: Segle XVI
DEFINICIÓ	Estrat			
DESCRIPCIÓ	Nivell format per argiles de color marró fosc amb nòduls de calç.			
MAT.DIRECTOR	Ceràmica envernissada, decorada amb reflexos metàl·lics i un fragment en verd i manganès.			
SEQUÈNCIA FÍSICA	Igual a		Equivalent a	
	Rebleix a		Reblert per	
	Cobreix a	2004	Cobert per	2002
	Talla a		Tallat per	
	Es recolza a		Se li recolza	
	S'entrega a		Se li entrega	

FITXA D'UNITAT ESTRATIGRÀFICA				UE: 3000
Sector: Sondeig 3		Fase: 1		Cronologia: desembre 2003
DEFINICIÓ	Sondeig			
DESCRIPCIÓ	Sondeig arqueològic a tocar de la paret mitgera NW de la finca.			
MAT.DIRECTOR				
SEQUÈNCIA FÍSICA	Igual a		Equivalent a	
	Rebleix a		Reblert per	
	Cobreix a		Cobert per	
	Talla a		Tallat per	
	Es recolza a		Se li recolza	
	S'entrega a		Se li entrega	

FITXA D'UNITAT ESTRATIGRÀFICA				UE: 3001
Sector: Sondeig 3		Fase: 1		Cronologia: Segle XX
DEFINICIÓ	Estrat - Nivell d'ús			
DESCRIPCIÓ	Paviment de rajoles i la seva capa de preparació de formigó amb l'anivellament format per runa constructiva			
MAT.DIRECTOR	No hi ha material arqueològic			
SEQUÈNCIA FÍSICA	Igual a		Equivalent a	
	Rebleix a		Reblert per	
	Cobreix a		3002 Cobert per	
	Talla a		Tallat per	
	Es recolza a		Se li recolza	
	S'entrega a		Se li entrega	

FITXA D'UNITAT ESTRATIGRÀFICA				UE: 3002
Sector: Sondeig 3		Fase: 1		Cronologia: Segle XX
DEFINICIÓ	Estrat - Amortització de les estructures existents.			
DESCRIPCIÓ	Nivell d'argiles i sorres aportades amb morter de calç desfet			
MAT.DIRECTOR				
SEQUÈNCIA FÍSICA	Igual a		Equivalent a	
	Rebleix a		Reblert per	
	Cobreix a		3003 Cobert per	3001
	Talla a		Tallat per	
	Es recolza a		Se li recolza	
	S'entrega a		Se li entrega	

FITXA D'UNITAT ESTRATIGRÀFICA			UE: 3003	
Sector: Sondeig 3		Fase:1		Cronologia: Segle XX
DEFINICIÓ	Estrat - Rebliment del retall 3006			
DESCRIPCIÓ	Nivell format per sorres i runa constructiva			
MAT.DIRECTOR				
SEQÜÈNCIA FÍSICA	Igual a		Equivalent a	
	Rebleix a	3006	Reblert per	
	Cobreix a	3008	Cobert per	3002
	Talla a		Tallat per	
	Es recolza a		Se li recolza	
	S'entrega a		Se li entrega	

FITXA D'UNITAT ESTRATIGRÀFICA			UE: 3004	
Sector: Sondeig 3		Fase:1		Cronologia:Segle XIX
DEFINICIÓ	Estructura - dipòsit			
DESCRIPCIÓ	Dos parets de factura moderna amb enlluït a les dues cares i disposats en angle recte. Només s'aprecia l'amplada d'una d'elles (50 cm.) ja que l'altre s'endinsa per sota el perfil de la rasa a la façana de la finca.			
MAT.DIRECTOR				
SEQÜÈNCIA FÍSICA	Igual a		Equivalent a	
	Rebleix a		Reblert per	3001
	Cobreix a		Cobert per	3001
	Talla a		Tallat per	
	Es recolza a		Se li recolza	
	S'entrega a		Se li entrega	

FITXA D'UNITAT ESTRATIGRÀFICA			UE: 3005	
Sector: Sondeig 3		Fase: 1		Cronologia: Segle XIX
DEFINICIÓ	Estructura - mur			
DESCRIPCIÓ	Tram de mur de pedres irregulars amb morter de calç de color ataronjat. Té orientació E-O. Possiblement és la paret mitgera original de la finca del carrer Cecs de la Boqueria 8.			
MAT.DIRECTOR				
SEQÜÈNCIA FÍSICA	Igual a		Equivalent a	
	Rebleix a		Reblert per	
	Cobreix a		Cobert per	3007
	Talla a		Tallat per	
	Es recolza a		Se li recolza	
	S'entrega a		Se li entrega	

FITXA D'UNITAT ESTRATIGRÀFICA			UE: 3006	
Sector: Sondeig 3		Fase: 1		Cronologia: Segle XX
DEFINICIÓ	Retall irregular			
DESCRIPCIÓ	Retall de forma irregular a les argiles 3007. Sembla que es va realitzar per poder abocar el fornigó del paviment 3009.			
MAT.DIRECTOR				
SEQÜÈNCIA FÍSICA	Igual a		Equivalent a	
	Rebleix a		Reblert per	
	Cobreix a	3009	Cobert per	
	Talla a	3007	Tallat per	
	Es recolza a		Se li recolza	
	S'entrega a		Se li entrega	

FITXA D'UNITAT ESTRATIGRÀFICA			UE: 3007	
Sector: Sondeig 3		Fase: 1		Cronologia: indefinida
DEFINICIÓ	Estrat			
DESCRIPCIÓ	Nivell d'argiles de color vermellós i consistència			
MAT.DIRECTOR				
SEQÜÈNCIA FÍSICA	Igual a		Equivalent a	
	Rebleix a		Reblert per	
	Cobreix a	3005,3008	Cobert per	3001
	Talla a		Tallat per	3006
	Es recolza a		Se li recolza	
	S'entrega a	3004	Se li entrega	

FITXA D'UNITAT ESTRATIGRÀFICA			UE: 3008	
Sector: Sondeig 3		Fase: 1		Cronologia: indefinida
DEFINICIÓ	Estrat - Nivell d'ús			
DESCRIPCIÓ	Nivell de terra piconada			
MAT.DIRECTOR				
SEQÜÈNCIA FÍSICA	Igual a		Equivalent a	
	Rebleix a		Reblert per	
	Cobreix a		Cobert per	3007
	Talla a		Tallat per	3009
	Es recolza a		Se li recolza	
	S'entrega a	3004, 3005	Se li entrega	

FITXA D'UNITAT ESTRATIGRÀFICA				UE: 3009
Sector: Sondeig 3		Fase: 1		Cronologia: Segle XIX-XX
DEFINICIÓ	Estrat - Nivell d'ús			
DESCRIPCIÓ	Pavimentació de formigó de forma semiesfèrica			
MAT.DIRECTOR				
SEQÜÈNCIA FÍSICA	Igual a		Equivalent a	
	Rebleix a		Reblert per	
	Cobreix a		Cobert per	3003
	Talla a	3008	Tallat per	
	Es recolza a		Se li recolza	
	S'entrega a	3010	Se li entrega	

FITXA D'UNITAT ESTRATIGRÀFICA				UE: 3010
Sector: Sondeig 3		Fase: 1		Cronologia: Segle XIX
DEFINICIÓ	Estructura - Arc de fresquera o treva			
DESCRIPCIÓ	Volta de maons disposts en sardinell que es documenta al perfil S del sondeig.			
MAT.DIRECTOR				
SEQÜÈNCIA FÍSICA	Igual a		Equivalent a	
	Rebleix a		Reblert per	
	Cobreix a		Cobert per	
	Talla a		Tallat per	
	Es recolza a		Se li recolza	
	S'entrega a		Se li entrega	3009

FITXA D'UNITAT ESTRATIGRÀFICA			UE: 4000	
Sector: Sondeig 4		Fase: 1		Cronologia: desembre 2003
DEFINICIÓ	Sondeig			
DESCRIPCIÓ	Sondeig arqueològic a tocar de la paret mitgera NW de la finca. Fa 1,80x1,20 m.			
MAT.DIRECTOR				
SEQUÈNCIA FÍSICA	Igual a		Equivalent a	
	Rebleix a		Reblert per	
	Cobreix a		Cobert per	
	Talla a		Tallat per	
	Es recolza a		Se li recolza	
	S'entrega a		Se li entrega	

FITXA D'UNITAT ESTRATIGRÀFICA			UE: 4001	
Sector: Sondeig 4		Fase: 1		Cronologia: Segle XX
DEFINICIÓ	Estrat - Nivell d'ús			
DESCRIPCIÓ	Paviment de rajoles i la seva capa de preparació de formigó amb l'anivellament format per runa constructiva. Té 30 cm. de potència aproximadament.			
MAT.DIRECTOR				
SEQUÈNCIA FÍSICA	Igual a		Equivalent a	
	Rebleix a		4003 Reblert per	
	Cobreix a		4002 Cobert per	
	Talla a		Tallat per	
	Es recolza a		Se li recolza	
	S'entrega a		Se li entrega	

FITXA D'UNITAT ESTRATIGRÀFICA			UE: 4002	
Sector: Sondeig 4		Fase: 1		Cronologia:
DEFINICIÓ	Estrat - Amortització d'un dipòsit			
DESCRIPCIÓ	Estrat format per argiles molt netes de color marró fosc i de consistència molt flonja.			
MAT.DIRECTOR	Ceràmica vidrada d'època moderna.			
SEQUÈNCIA FÍSICA	Igual a		Equivalent a	
	Rebleix a		4004 Reblert per	
	Cobreix a		Cobert per	
	Talla a		Tallat per	4003
	Es recolza a		Se li recolza	
	S'entrega a		Se li entrega	

FITXA D'UNITAT ESTRATIGRÀFICA				UE: 4003
Sector: Sondeig 4		Fase: 1	Cronologia: Segle XIX	
DEFINICIÓ	Retall			
DESCRIPCIÓ	Retall de forma rectangular a les argiles u.e. 4002, paral·lel a la paret mitgera de la finca.			
MAT.DIRECTOR				
SEQUÈNCIA FÍSICA	Igual a		Equivalent a	
	Rebleix a		Reblert per	4001
	Cobreix a		Cobert per	
	Talla a	4002	Tallat per	
	Es recolza a		Se li recolza	
	S'entrega a		Se li entrega	

FITXA D'UNITAT ESTRATIGRÀFICA				UE: 4004
Sector: Sondeig 4		Fase: 1	Cronologia: Segle XIX	
DEFINICIÓ	Estructura - Dipòsit o fresquera			
DESCRIPCIÓ	Parets N, S i W d'un dipòsit o fresquera que fa 1 m. de profunditat. Està feta amb morter de calç i presenta enlluït a totes les cares.			
MAT.DIRECTOR				
SEQUÈNCIA FÍSICA	Igual a		Equivalent a	
	Rebleix a		Reblert per	4001, 4002
	Cobreix a		Cobert per	
	Talla a		Tallat per	
	Es recolza a		Se li recolza	
	S'entrega a		Se li entrega	

FITXA D'UNITAT ESTRATIGRÀFICA				UE: 4005
Sector: Sondeig 4		Fase: 1	Cronologia: Segle XIX	
DEFINICIÓ	Estrat - Nivell d'ús			
DESCRIPCIÓ	Solera del dipòsit u.e.4004, feta amb maons de 15x30x5 cm.			
MAT.DIRECTOR				
SEQUÈNCIA FÍSICA	Igual a		Equivalent a	
	Rebleix a		Reblert per	
	Cobreix a	4006	Cobert per	4002
	Talla a		Tallat per	
	Es recolza a		Se li recolza	
	S'entrega a		Se li entrega	

FITXA D'UNITAT ESTRATIGRÀFICA			UE: 4006	
Sector: Sondeig 4		Fase: 1	Cronologia: Segle XIX	
DEFINICIÓ	Estrat - Preparació de la solera del dipòsit			
DESCRIPCIÓ	Estrat de calç i runa constructiva.			
MAT.DIRECTOR				
SEQUÈNCIA FÍSICA	Igual a		Equivalent a	
	Rebleix a		Reblert per	
	Cobreix a		Cobert per	4005
	Talla a		Tallat per	
	Es recolza a		Se li recolza	
	S'entrega a		Se li entrega	

FITXA D'UNITAT ESTRATIGRÀFICA			UE: 4007	
Sector: Sondeig 4		Fase: 1	Cronologia: Segle XIX	
DEFINICIÓ	Estrat			
DESCRIPCIÓ	Nivell d'argiles de color marró fosc i consistència mitjana. Hi ha presència de runa constructiva, possiblement resultant del desmuntatge del mur u.e.4008.			
MAT.DIRECTOR				
SEQUÈNCIA FÍSICA	Igual a		Equivalent a	
	Rebleix a		Reblert per	
	Cobreix a		Cobert per	4005
	Talla a		Tallat per	
	Es recolza a		Se li recolza	
	S'entrega a		Se li entrega	

FITXA D'UNITAT ESTRATIGRÀFICA			UE: 4008	
Sector: Sondeig 4		Fase: 1	Cronologia: indefinida	
DEFINICIÓ	Estructura - Mur			
DESCRIPCIÓ	Restes d'un mur fet amb carreus i teules units amb morter de sorra de color ataronjat. Està molt afectat pel dipòsit, apareixent només a l'angle nord-oest del sondeig.			
MAT.DIRECTOR				
SEQUÈNCIA FÍSICA	Igual a		Equivalent a	
	Rebleix a		Reblert per	
	Cobreix a		Cobert per	4004, 4006
	Talla a		Tallat per	4005
	Es recolza a	4009	Se li recolza	
	S'entrega a		Se li entrega	

FITXA D'UNITAT ESTRATIGRÀFICA				UE: 4009
Sector: Sondeig 4		Fase: 1		Cronologia: indefinida
DEFINICIÓ	Estrat			
DESCRIPCIÓ	Nivell d'argiles de color marró i de consistència flonja.			
MAT.DIRECTOR				
SEQUÈNCIA FÍSICA	Igual a		Equivalent a	
	Rebleix a		Reblert per	
	Cobreix a		Cobert per	4004, 4007, 4008
	Talla a		Tallat per	4010
	Es recolza a		Se li recolza	
	S'entrega a		Se li entrega	

FITXA D'UNITAT ESTRATIGRÀFICA				UE: 4010
Sector: Sondeig 4		Fase: 1		Cronologia: indefinida
DEFINICIÓ	Retall			
DESCRIPCIÓ	Retall de forma circular a la cantonada sud oest del sondeig.			
MAT.DIRECTOR				
SEQUÈNCIA FÍSICA	Igual a		Equivalent a	
	Rebleix a		Reblert per	4011
	Cobreix a		Cobert per	
	Talla a	4009	Tallat per	
	Es recolza a		Se li recolza	
	S'entrega a		Se li entrega	

FITXA D'UNITAT ESTRATIGRÀFICA				UE: 4011
Sector: Sondeig 4		Fase: 1		Cronologia: indefinida
DEFINICIÓ	Estrat - Rebliment del retall u.e.4010			
DESCRIPCIÓ	Nivell d'argiles de color marró. No s'ha excavat.			
MAT.DIRECTOR				
SEQUÈNCIA FÍSICA	Igual a		Equivalent a	
	Rebleix a	4010	Reblert per	
	Cobreix a		Cobert per	
	Talla a		Tallat per	
	Es recolza a		Se li recolza	
	S'entrega a		Se li entrega	

FITXA D'UNITAT ESTRATIGRÀFICA				UE: 5000
Sector: Sondeig 5		Fase: 1		Cronologia: desembre 2003
DEFINICIÓ	Sondeig			
DESCRIPCIÓ	Sondeig arqueològic a tocar de la paret mitgera NW de la finca. Fa 1,80x1,20 m.			
MAT.DIRECTOR				
SEQUÈNCIA FÍSICA	Igual a		Equivalent a	
	Rebleix a		Reblert per	
	Cobreix a		Cobert per	
	Talla a		Tallat per	
	Es recolza a		Se li recolza	
	S'entrega a		Se li entrega	

FITXA D'UNITAT ESTRATIGRÀFICA				UE: 5001
Sector: Sondeig 5		Fase: 1		Cronologia: Segle XX
DEFINICIÓ	Estrat - Nivell d'ús			
DESCRIPCIÓ	Paviment de rajoles i la seva capa de preparació de formigó amb l'anivellament format per runa constructiva			
MAT.DIRECTOR	No hi ha material arqueològic			
SEQUÈNCIA FÍSICA	Igual a		Equivalent a	
	Rebleix a		Reblert per	
	Cobreix a		Cobert per	
	Talla a		Tallat per	
	Es recolza a		Se li recolza	
	S'entrega a		Se li entrega	

FITXA D'UNITAT ESTRATIGRÀFICA				UE: 5002
Sector: Sondeig 5		Fase: 1		Cronologia: Segle XX
DEFINICIÓ	Estructura - Dipòsit de benzina			
DESCRIPCIÓ	Tapadora i canalització de ferro.			
MAT.DIRECTOR				
SEQUÈNCIA FÍSICA	Igual a		Equivalent a	
	Rebleix a		Reblert per	
	Cobreix a		Cobert per	
	Talla a		Tallat per	
	Es recolza a		Se li recolza	
	S'entrega a		Se li entrega	

FITXA D'UNITAT ESTRATIGRÀFICA				UE: 5003
Sector: Sondeig 5		Fase:1	Cronologia: Segle XIX	
DEFINICIÓ	Estructura - Claveguera			
DESCRIPCIÓ	Coberta de maons i morter de calç. Té una orientació NE-SW.			
MAT.DIRECTOR				
SEQÜÈNCIA FÍSICA	Igual a	5006	Equivalent a	
	Rebleix a		Reblert per	
	Cobreix a		Cobert per	5001
	Talla a		Tallat per	5002
	Es recolza a		Se li recolza	
	S'entrega a		Se li entrega	

FITXA D'UNITAT ESTRATIGRÀFICA				UE: 5004
Sector: Sondeig 5		Fase:1	Cronologia:Segle XX	
DEFINICIÓ	Estrat - Rebliment de la rasa del dipòsit de benzina.			
DESCRIPCIÓ	Sauló			
MAT.DIRECTOR				
SEQÜÈNCIA FÍSICA	Igual a		Equivalent a	
	Rebleix a	5005	Reblert per	
	Cobreix a		Cobert per	
	Talla a		Tallat per	
	Es recolza a		Se li recolza	
	S'entrega a		Se li entrega	

FITXA D'UNITAT ESTRATIGRÀFICA				UE: 5005
Sector: Sondeig 5		Fase: 1	Cronologia: Segle XX	
DEFINICIÓ	Retall			
DESCRIPCIÓ	Rasa de la canalització del dipòsit de benzina u.e.5002.			
MAT.DIRECTOR				
SEQÜÈNCIA FÍSICA	Igual a		Equivalent a	
	Rebleix a		Reblert per	5002,5004
	Cobreix a		Cobert per	
	Talla a	5003, 5006	Tallat per	
	Es recolza a		Se li recolza	
	S'entrega a		Se li entrega	

FITXA D'UNITAT ESTRATIGRÀFICA			UE: 5006	
Sector: Sondeig 5		Fase: 1		Cronologia: Segle XIX
DEFINICIÓ	Estructura - Claveguera			
DESCRIPCIÓ	Solera de maons i morter de calç. Té una orientació NE-SW.			
MAT.DIRECTOR				
SEQÜÈNCIA FÍSICA	Igual a	5003	Equivalent a	
	Rebleix a		Reblert per	
	Cobreix a		Cobert per	5003
	Talla a		Tallat per	5005
	Es recolza a		Se li recolza	
	S'entrega a		Se li entrega	

FITXA D'UNITAT ESTRATIGRÀFICA			UE: 5007	
Sector: Sondeig 5		Fase: 1		Cronologia: Segle XVII
DEFINICIÓ	Estrat			
DESCRIPCIÓ	Nivell d'argiles de color marró vermellós, amb presència de petits nòduls de morter.			
MAT.DIRECTOR				
SEQÜÈNCIA FÍSICA	Igual a		Equivalent a	
	Rebleix a		Reblert per	
	Cobreix a		Cobert per	
	Talla a		Tallat per	5005, 5006, 5011
	Es recolza a		Se li recolza	
	S'entrega a		Se li entrega	

FITXA D'UNITAT ESTRATIGRÀFICA			UE: 5008	
Sector: Sondeig 5		Fase: 1		Cronologia: Segle XVII
DEFINICIÓ	Estrat			
DESCRIPCIÓ	Nivell d'argiles de color gris amb presència de carbons.			
MAT.DIRECTOR				
SEQÜÈNCIA FÍSICA	Igual a		Equivalent a	
	Rebleix a		Reblert per	
	Cobreix a	5009	Cobert per	5006, 5007
	Talla a		Tallat per	5011
	Es recolza a		Se li recolza	
	S'entrega a		Se li entrega	

FITXA D'UNITAT ESTRATIGRÀFICA			UE: 5009	
Sector: Sondeig 5		Fase: 1		Cronologia: Anterior al segle XVII
DEFINICIÓ	Estrat - Possible paviment			
DESCRIPCIÓ	Nivell d'argiles de color vermell i de consistència molt compacta, amb presència de petits nòduls de calç i grans taques de morter.			
MAT.DIRECTOR				
SEQÜÈNCIA FÍSICA	Igual a		Equivalent a	
	Rebleix a		Reblert per	
	Cobreix a	5010, 5013	Cobert per	5008
	Talla a		Tallat per	5011
	Es recolza a		Se li recolza	
	S'entrega a		Se li entrega	

FITXA D'UNITAT ESTRATIGRÀFICA			UE: 5010	
Sector: Sondeig 5		Fase: 1		Cronologia: Segle XVI
DEFINICIÓ	Estrat - Possible preparació del paviment u.e.5009			
DESCRIPCIÓ	Nivell molt uniforme format per argiles de color marró de consistència molt compacta i amb presència de petits nòduls de calç.			
MAT.DIRECTOR				
SEQÜÈNCIA FÍSICA	Igual a		Equivalent a	
	Rebleix a		Reblert per	
	Cobreix a		Cobert per	5009, 5013
	Talla a		Tallat per	5024
	Es recolza a		Se li recolza	
	S'entrega a		Se li entrega	

FITXA D'UNITAT ESTRATIGRÀFICA			UE: 5011	
Sector: Sondeig 5		Fase: 1		Cronologia: Segle XX
DEFINICIÓ	Retall			
DESCRIPCIÓ	Retall de forma circular realitzat per amortitzar el pou u.e.5024.			
MAT.DIRECTOR				
SEQÜÈNCIA FÍSICA	Igual a		Equivalent a	
	Rebleix a		Reblert per	5001, 5012
	Cobreix a		Cobert per	
	Talla a	5007, 5008, 5010	Tallat per	
	Es recolza a		Se li recolza	
	S'entrega a		Se li entrega	

FITXA D'UNITAT ESTRATIGRÀFICA				UE: 5012
Sector: Sondeig 5		Fase: 1	Cronologia: Segle XX	
DEFINICIÓ	Estructura - "Tapadora" del pou u.e.5024			
DESCRIPCIÓ	Pedres soltes junt amb restes de morter, possiblement provinent del desmuntatge de la boca del pou.			
MAT.DIRECTOR				
SEQÜÈNCIA FÍSICA	Igual a		Equivalent a	
	Rebleix a	5011	Reblert per	
	Cobreix a	5024	Cobert per	5001
	Talla a		Tallat per	
	Es recolza a		Se li recolza	
	S'entrega a		Se li entrega	

FITXA D'UNITAT ESTRATIGRÀFICA				UE: 5013
Sector: Sondeig 5		Fase: 1	Cronologia: indefinida	
DEFINICIÓ	Estrat			
DESCRIPCIÓ	Nivell de morter de calç que només apareix a la banda oest del sondeig.			
MAT.DIRECTOR				
SEQÜÈNCIA FÍSICA	Igual a		Equivalent a	
	Rebleix a		Reblert per	
	Cobreix a	5010	Cobert per	5008
	Talla a		Tallat per	
	Es recolza a		Se li recolza	
	S'entrega a		Se li entrega	

FITXA D'UNITAT ESTRATIGRÀFICA				UE: 5014
Sector: Sondeig 5		Fase: 1	Cronologia: indefinida	
DEFINICIÓ	Retall			
DESCRIPCIÓ	Retall paral·lel a la paret mitgera de la finca.			
MAT.DIRECTOR				
SEQÜÈNCIA FÍSICA	Igual a		Equivalent a	
	Rebleix a		Reblert per	5009
	Cobreix a		Cobert per	
	Talla a	5010	Tallat per	
	Es recolza a		Se li recolza	
	S'entrega a		Se li entrega	

FITXA D'UNITAT ESTRATIGRÀFICA				UE: 5015
Sector: Sondeig 5		Fase: 1		Cronologia: indefinida
DEFINICIÓ	Estructura - Fonamentació de la paret mitgera de la finca.			
DESCRIPCIÓ	Parament de carreus de mida mitjana que presenten aparell isòdom regular.			
MAT.DIRECTOR				
SEQÜÈNCIA FÍSICA	Igual a		Equivalent a	
	Rebleix a		Reblert per	
	Cobreix a		Cobert per	
	Talla a		Tallat per	
	Es recolza a	5021	Se li recolza	
	S'entrega a		Se li entrega	5001, 5007-5010, 5016, 5019, 5023

FITXA D'UNITAT ESTRATIGRÀFICA				UE: 5016
Sector: Sondeig 5		Fase: 1		Cronologia: Segles XV-XVI
DEFINICIÓ	Estrat			
DESCRIPCIÓ	Nivell d'argiles amb un gran component sorrenc, de color marró fosc i amb presència de pedres.			
MAT.DIRECTOR				
SEQÜÈNCIA FÍSICA	Igual a		Equivalent a	
	Rebleix a		Reblert per	
	Cobreix a	5017, 5019	Cobert per	5009, 5010
	Talla a		Tallat per	5024
	Es recolza a		Se li recolza	
	S'entrega a		Se li entrega	

FITXA D'UNITAT ESTRATIGRÀFICA				UE: 5017
Sector: Sondeig 5		Fase: 1		Cronologia: indefinida
DEFINICIÓ	Estrat			
DESCRIPCIÓ	Nivell molt fi de sorres de consistència solta . Té només 3 cm.de potència.			
MAT.DIRECTOR				
SEQÜÈNCIA FÍSICA	Igual a		Equivalent a	
	Rebleix a	5022	Reblert per	
	Cobreix a	5020	Cobert per	5016
	Talla a		Tallat per	
	Es recolza a		Se li recolza	
	S'entrega a		Se li entrega	

FITXA D'UNITAT ESTRATIGRÀFICA			UE: 5018	
Sector: Sondeig 5		Fase: 1	Cronologia: Segles XV-XVI	
DEFINICIÓ	Estrat			
DESCRIPCIÓ	Nivell d'argiles i sorres de consistència molt compacta, lligades amb morter de sorra.			
MAT.DIRECTOR				
SEQÜÈNCIA FÍSICA	Igual a		Equivalent a	
	Rebleix a		Reblert per	
	Cobreix a		Cobert per	5016
	Talla a		Tallat per	5022, 5024
	Es recolza a		Se li recolza	
	S'entrega a		Se li entrega	

FITXA D'UNITAT ESTRATIGRÀFICA			UE: 5019	
Sector: Sondeig 5		Fase: 1	Cronologia: Segles XV-XVI	
DEFINICIÓ	Estrat			
DESCRIPCIÓ	Nivell d'argiles piconades de color vermell. Presenten una cota descendent d'est a oest, augmentada per un retall a la banda oest del sondeig.			
MAT.DIRECTOR				
SEQÜÈNCIA FÍSICA	Igual a		Equivalent a	
	Rebleix a		Reblert per	
	Cobreix a		Cobert per	5016, 507, 5020
	Talla a		Tallat per	5022
	Es recolza a		Se li recolza	
	S'entrega a		Se li entrega	

FITXA D'UNITAT ESTRATIGRÀFICA			UE: 5020	
Sector: Sondeig 5		Fase: 1	Cronologia: Segles XIV-XV	
DEFINICIÓ	Estrat - Abocament			
DESCRIPCIÓ	Nivell d'argiles de color grisós i de consistència compacta. Presenta restes del que sembla un abocament (teules, pedres i morter). Presenta un desnivell d'oest a est.			
MAT.DIRECTOR				
SEQÜÈNCIA FÍSICA	Igual a		Equivalent a	
	Rebleix a	5022	Reblert per	
	Cobreix a	5019	Cobert per	5017
	Talla a		Tallat per	
	Es recolza a		Se li recolza	
	S'entrega a	5018	Se li entrega	

FITXA D'UNITAT ESTRATIGRÀFICA			UE: 5021	
Sector: Sondeig 5		Fase: 1		Cronologia: indefinida
DEFINICIÓ	Estructura -Possible banqueta de fonamentació del mur u.e.5015.			
DESCRIPCIÓ	Banqueta feta amb morter de sorra i pedres. No s'ha excavat totalment.			
MAT.DIRECTOR				
SEQÜÈNCIA FÍSICA	Igual a		Equivalent a	
	Rebleix a		Reblert per	
	Cobreix a		Cobert per	5023
	Talla a		Tallat per	
	Es recolza a		Se li recolza	5015
	S'entrega a		Se li entrega	

FITXA D'UNITAT ESTRATIGRÀFICA			UE: 5022	
Sector: Sondeig 5		Fase: 1		Cronologia: indefinida
DEFINICIÓ	Retall			
DESCRIPCIÓ	Retall de forma irregular a la u.e.5019.			
MAT.DIRECTOR				
SEQÜÈNCIA FÍSICA	Igual a		Equivalent a	
	Rebleix a		Reblert per	5017, 5020
	Cobreix a		Cobert per	
	Talla a	5018, 5019	Tallat per	
	Es recolza a		Se li recolza	
	S'entrega a		Se li entrega	

FITXA D'UNITAT ESTRATIGRÀFICA			UE: 5023	
Sector: Sondeig 5		Fase: 1		Cronologia: Segle XIV
DEFINICIÓ	Estrat			
DESCRIPCIÓ	Últim estrat localitzat que no s'ha excavat. Argiles de color marró fosc.			
MAT.DIRECTOR				
SEQÜÈNCIA FÍSICA	Igual a		Equivalent a	
	Rebleix a		Reblert per	
	Cobreix a		Cobert per	5016, 5018, 5019
	Talla a		Tallat per	5024
	Es recolza a		Se li recolza	
	S'entrega a		Se li entrega	

FITXA D'UNITAT ESTRATIGRÀFICA			UE: 5024	
Sector: Sondeig 5		Fase: 1	Cronologia: Posterior al segle XVII	
DEFINICIÓ	Estructura - Pou			
DESCRIPCIÓ	Estructura de pedres irregulars unides amb morter de sorra. Només se n'aprecia un quart de la boca a l'angle sud-oest del sondeig i la resta queda per sota del perfil del mateix.			
MAT.DIRECTOR				
SEQÜÈNCIA FÍSICA	Igual a		Equivalent a	
	Rebleix a		Reblert per	
	Cobreix a		Cobert per	5012
	Talla a	5016, 5018, 5023	Tallat per	
	Es recolza a		Se li recolza	
	S'entrega a		Se li entrega	

FITXA D'UNITAT ESTRATIGRÀFICA			UE: 5025	
Sector: Sondeig 5		Fase: 1	Cronologia: Segle XX	
DEFINICIÓ	Estructura - Sabata del mur de façana de la finca al c/Cecs de la Boqueria, 8.			
DESCRIPCIÓ	Estructura de pedres irregulars i maons unides amb morter de calç blanc.			
MAT.DIRECTOR				
SEQÜÈNCIA FÍSICA	Igual a		Equivalent a	
	Rebleix a		Reblert per	
	Cobreix a		Cobert per	5012
	Talla a		Tallat per	
	Es recolza a		Se li recolza	
	S'entrega a		Se li entrega	

FITXA D'UNITAT ESTRATIGRÀFICA				UE: 6000
Sector: Sondeig 6		Fase: 1		Cronologia: desembre 2003
DEFINICIÓ	Sondeig			
DESCRIPCIÓ	Sondeig arqueològic a tocar de la mitgera sudest de la finca. Fa 1,20 x 1,40 m.			
MAT.DIRECTOR				
SEQUÈNCIA FÍSICA	Igual a		Equivalent a	
	Rebleix a		Reblert per	
	Cobreix a		Cobert per	
	Talla a		Tallat per	
	Es recolza a		Se li recolza	
	S'entrega a		Se li entrega	

FITXA D'UNITAT ESTRATIGRÀFICA				UE: 6001
Sector: Sondeig 6		Fase: 1		Cronologia: Segle XX
DEFINICIÓ	Estrat - Nivell d'ús			
DESCRIPCIÓ	Paviment de rajoles i la seva capa de preparació de formigó amb l'anivellament format per runa constructiva			
MAT.DIRECTOR				
SEQUÈNCIA FÍSICA	Igual a		Equivalent a	
	Rebleix a		Reblert per	
	Cobreix a	6003,6004,6005	Cobert per	
	Talla a		Tallat per	
	Es recolza a		Se li recolza	
	S'entrega a		Se li entrega	

FITXA D'UNITAT ESTRATIGRÀFICA				UE: 6002
Sector: Sondeig 6		Fase: 1		Cronologia: Segle XX
DEFINICIÓ	Estructura - baixant de PVC			
DESCRIPCIÓ	Baixant de PVC, retall que el conté i el seu rebliment.			
MAT.DIRECTOR				
SEQUÈNCIA FÍSICA	Igual a		Equivalent a	
	Rebleix a		Reblert per	
	Cobreix a		Cobert per	
	Talla a	6001,6003	Tallat per	
	Es recolza a		Se li recolza	
	S'entrega a		Se li entrega	

FITXA D'UNITAT ESTRATIGRÀFICA			UE: 6003	
Sector: Sondeig 6		Fase: 1		Cronologia: Segle XX
DEFINICIÓ	Estructura - arqueta			
DESCRIPCIÓ	Arqueta de claveguera de factura moderna.			
MAT.DIRECTOR				
SEQUÈNCIA FÍSICA	Igual a		Equivalent a	
	Rebleix a		Reblert per	
	Cobreix a		Cobert per	
	Talla a		Tallat per	
	Es recolza a		Se li recolza	
	S'entrega a		Se li entrega	6004,6005

FITXA D'UNITAT ESTRATIGRÀFICA			UE: 6004	
Sector: Sondeig 6		Fase: 1		Cronologia: Segle XX
DEFINICIÓ	Estructura - claveguera			
DESCRIPCIÓ	Coberta de claveguera de factura moderna. Té una orientació NE-SW			
MAT.DIRECTOR				
SEQUÈNCIA FÍSICA	Igual a		Equivalent a	
	Rebleix a		Reblert per	
	Cobreix a		Cobert per	6001
	Talla a		Tallat per	
	Es recolza a		Se li recolza	
	S'entrega a		6003 Se li entrega	

FITXA D'UNITAT ESTRATIGRÀFICA			UE: 6005	
Sector: Sondeig 6		Fase: 1		Cronologia: Segle XX
DEFINICIÓ	Estructura - claveguera			
DESCRIPCIÓ	Coberta de claveguera de factura moderna. Té una orientació SE-NW			
MAT.DIRECTOR				
SEQUÈNCIA FÍSICA	Igual a		Equivalent a	
	Rebleix a		Reblert per	
	Cobreix a		Cobert per	6001
	Talla a		Tallat per	
	Es recolza a		Se li recolza	
	S'entrega a		6003 Se li entrega	

FITXA D'UNITAT ESTRATIGRÀFICA			UE: 7000	
Sector: Sondeig 7		Fase: 1	Cronologia: desembre 2003	
DEFINICIÓ	Sondeig			
DESCRIPCIÓ	Sondeig arqueològic a tocar de la paret mitgera SW de la finca. Fa 1,40x1,40 m.			
MAT.DIRECTOR				
SEQUÈNCIA FÍSICA	Igual a		Equivalent a	
	Rebleix a		Reblert per	
	Cobreix a		Cobert per	
	Talla a		Tallat per	
	Es recolza a		Se li recolza	
	S'entrega a		Se li entrega	

FITXA D'UNITAT ESTRATIGRÀFICA			UE: 7001	
Sector: Sondeig 7		Fase: 1	Cronologia: Segle XX	
DEFINICIÓ	Estrat - Nivell d'ús			
DESCRIPCIÓ	Paviment de rajoles i la seva capa de preparació de formigó amb l'anivellament format per runa constructiva. Té 20 cm. de potència aproximadament.			
MAT.DIRECTOR				
SEQUÈNCIA FÍSICA	Igual a		Equivalent a	
	Rebleix a		Reblert per	
	Cobreix a	7002, 7003, 7004	Cobert per	
	Talla a		Tallat per	
	Es recolza a		Se li recolza	
	S'entrega a		Se li entrega	

FITXA D'UNITAT ESTRATIGRÀFICA			UE: 7002	
Sector: Sondeig 7		Fase: 1	Cronologia: Segle XX	
DEFINICIÓ	Estrat - Amortització			
DESCRIPCIÓ	Nivell de sorres amb nombrosa presència de runa constructiva.			
MAT.DIRECTOR				
SEQUÈNCIA FÍSICA	Igual a		Equivalent a	
	Rebleix a		Reblert per	
	Cobreix a		Cobert per	7001
	Talla a		Tallat per	
	Es recolza a		Se li recolza	
	S'entrega a		Se li entrega	

FITXA D'UNITAT ESTRATIGRÀFICA			UE: 7003	
Sector: Sondeig 7		Fase: 1		Cronologia: Segle XIX
DEFINICIÓ	Estructura - Fonamentació de les parets mitgeres de la finca.			
DESCRIPCIÓ	Dos murs en angle recte, amb factura de fàbrica. Un té una orientació NE-SW i delimita amb la finca del c/Cecs de la Boqueria 6 i l'altre és paral.lel a aquest mateix carrer. La fondària del sondeig en permet apreciar-ne 90 cm de profunditat tot i que sembla que continuen.			
MAT.DIRECTOR				
SEQUÈNCIA FÍSICA	Igual a		Equivalent a	
	Rebleix a		Reblert per	
	Cobreix a		Cobert per	7001
	Talla a		Tallat per	
	Es recolza a		Se li recolza	
	S'entrega a		Se li entrega	7002, 7005

FITXA D'UNITAT ESTRATIGRÀFICA			UE: 7004	
Sector: Sondeig 7		Fase: 1		Cronologia: Segle XIX
DEFINICIÓ	Estructura - Mur, possible paret original de la finca.			
DESCRIPCIÓ	Estructura feta amb carreus de mida regular units amb morter de sorra de color ataronjat. La seva direcció és NE-SW i està reaprofitat per la u.e.7003.			
MAT.DIRECTOR				
SEQUÈNCIA FÍSICA	Igual a		Equivalent a	
	Rebleix a		Reblert per	
	Cobreix a		Cobert per	7001, 7003, 7005
	Talla a		Tallat per	7003
	Es recolza a		Se li recolza	
	S'entrega a		Se li entrega	

FITXA D'UNITAT ESTRATIGRÀFICA			UE: 7005	
Sector: Sondeig 7		Fase: 1		Cronologia: indefinida
DEFINICIÓ	Estrat - Nivell d'ús			
DESCRIPCIÓ	Paviment de terra piconada.			
MAT.DIRECTOR				
SEQUÈNCIA FÍSICA	Igual a		Equivalent a	
	Rebleix a		Reblert per	
	Cobreix a		Cobert per	7002
	Talla a		Tallat per	7006
	Es recolza a		Se li recolza	
	S'entrega a		Se li entrega	

FITXA D'UNITAT ESTRATIGRÀFICA			UE: 7006	
Sector: Sondeig 7		Fase: 1		Cronologia: indefinida
DEFINICIÓ	Estrat			
DESCRIPCIÓ	Nivell de runa constructiva amb restes de morter de calç.			
MAT.DIRECTOR				
SEQUÈNCIA FÍSICA	Igual a		Equivalent a	
	Rebleix a		Reblert per	
	Cobreix a	7004	Cobert per	7002
	Talla a		Tallat per	
	Es recolza a		Se li recolza	
	S'entrega a	7003	Se li entrega	

8. MATERIALS MOBLES

UE	NÚM	FRAGMENTS	CODI	DEFINICIÓ FRG	FORMA	TÈCNICA	PASTA	OBSERVACIONS	DIBUIX	FOTOGRAFIA
1005		4	13400	SF	FIN	TO	AO			
1005		1	14003	VO	OLL	TO	AO	Vernissat melat a les dues cares		
1005		1	14003	SF	GIB	TO	AO	Vernissat melat interior		
1005		1	14003	FO	FOB	TO	AO	Vernissat melat interior		
1005		1	50025	VO/FO		MO	AO	Canaló		
1005		1	14101	SF	FIN	TO	AO	Segle XV		
1005		1	14102	VO	PAT	TO	AO			
1005		1	13402	VO/NA	FOB	TO	AR			
1005		1	13402	VO	GER	TO	AR			
1005	X	1(2)	13402	VO	ESC	TO	GR	Possible escalfeta, presenta dos forats i un encaix en un merlet de la vora		
1005		1	15000	SF				Escòria		
1005		1	20002		CLA					
1005		1	20001		AGC					
1006		1	13400	NA	FIN	TO	AO			
1006		2	13402	SF	FIN	TO	AR			
1006		1	14003	SF	FIN	TO	AO	Vernissat verd melat interior		
1006		1	14003	SF	FIN	TO	AO	Vernissat verd melat a les dues cares		
1006		1	14003	VO	FIN	TO	AO	Vernissat melat a les dues cares		
1006		1	14003	BE	FAB	TO	AO	Vernissat melat a les dues cares		
1006		1	14100	VO	ESC	TO	AO			
1006		1	14129	SF	FIN	TO	AO			
1006		1	14103	VO	PAT	TO	AO			
1007		2	13400	SF	FIN	TO	AO			
1007		1	13400	VO	OLL	TO	AO			
1007		2	14003	SF	FIN	TO	AO	Vernissat melat interior		
1007		1	14003	SF	FIN	TO	AO	Vernissat melat verd interior, verd fosc interior		
1007		1	14003	NA	REN	TO	AO	Vernissat verd. Segle XVII		
1007		2	14003	VO	OLL	TO	AO	Vernissat melat interior		
1007		1	14003	VO	OLL	TO	AO	Vernissat melat interior		
1007		1	14003	VO	GER	TO	AO	Vernissat melat interior		
1007		1	14003	SF	FIN	TO	AO	Vernissat groc exterior		

UE	NÚM	FRAGMENTS	CODI	DEFINICIÓ FRG	FORMA	TÈCNICA	PASTA	OBSERVACIONS	DIBUIX	FOTOGRAFIA
1007		1	14100	SF	FIN	TO	AO	Vernissat blanc exterior		
1007		1	14100	PE	FOB	TO	AO	Vernissat blanc interior		
1007		1	14100	SF	FIN	TO	AO	Vernissat blanc a les dues cares		
1007		1	14100	VO	AMP	TO	AO	Vernissat blanc a les dues cares		
1007		1	14252	PE	FOB	TO	AO	Segle XIV-XV		
1007		2	14103	VO	PAT	TO	AO	Segle XV.Mateixa peça.		
1010		2	13400	SF	FIN	TO	AO			
1010		1	13400	PE	FTA	TO	AO			
1010		1	13400	NA	FIN	TO	AO			
1010		2	13402	SF	FIN	TO	AR			
1010		1	13402	NA	FIN	TO	AR			
1010		1	13402	NA	OLL	TO	AR			
1010		1	13402	VO	OLL	TO	AR			
1010		1	13402	BE	CAT	TO	AR	Procedent de Vilafranca del Penedès		
1010		3	14101	VO	PAT	TO	AO	Vernissat blanc a les dues cares		
1010		1	14101	PE	FOB	TO	AO	Vernissat blanc a les dues cares		
1010		1	14101	FO	FOB	TO	AO	Vernissat blanc a les dues cares		
1010		1	14003	CA	FTA	TO	AO	Vernissat verd a les dues cares		
1010		1	14003	SF	FOB	TO	AO	Vernissat verd a la cara exterior		
1010		1	14003	FO	FTA	TO	AO	Vernissat melat a la banda interior		
1010		3	14003	VO/NA	CAS	TO	AO	Vernissat melat interior		
1010		6	14003	SF	FIN	TO	AO	Vernissat melat		
1010		1	14003	PE	FIN	TO	AO	Vernissat verd a l'interior		
1010		3	14003	VO	PAT	TO	AO	Vernissat melat a l'interior		
1010		1	14003	VO	GER	TO	AO	Vernissat melat a l'interior		
1010		1	14003	VO	GRE	TO	AO	Vernissat melat a l'interior		
1010		1	14003	AB	FAB	TO	AO	Vernissat melat a les dues cares		
1010		1	14003	VO/AB	MOR	TO	AO	Vernissat verd a les dues cares		
1010		3	14003	NA	FAB	TO	AO	Vernissat verd		
1010		1	14003	NA	FAB	TO	AO	Vernissat verd a la cara interior		
1010		1	14003	VO/NA	GER	TO	AO	Vernissat melat		

UE	NÚM	FRAGMENTS	CODI	DEFINICIÓ FRG	FORMA	TÈCNICA	PASTA	OBSERVACIONS	DIBUIX	FOTOGRAFIA
1010		1	14003	AB	CAT	TO	AO	Vernissat verd		
1010		2	14003	AB	FAB	TO	AO	Vernissat verd		
1010		1	14103	SF	FOB	TO	AO	Segle XVII		
1010		2	14103	SF	PAT	TO	AO	Segle XVII		
1010		1	14103	VO	PAT	TO	AO	Segle XVII		
1010		2	14103	VO	PAT	TO	AO	Segle XVII. Mateixa peça.		
1010		1	14103	VO	SEV	TO	AO	Segle XVII.		
1010		1	14103	VO	ESC	TO	AO	Segle XVII.		
1010		1	14103	PE	PAT	TO	AO	Segle XVII.		
1010		1	14108	VO	PAT	TO	AO	Segle XVII.		
1010		1	14108	VO/PE	PAT	TO	AO	Segle XVII.		
1010		1	14108	SF	FIN	TO	AO	Segle XVII. Decoració interior i exterior.		
1010		2	14108	PE	PAT	TO	AO	Segle XVII. Decoració floral interior.		
1010		1	14305	SF	PAT	TO	AO	Segle XVI		
1010		1	14208	VO/FO	PAT	TO	AO	Segles XVI-XVII		
1010		2	14208	SF	FOB	TO	AO	Segles XVI-XVII		
1010		1	14209	FO	ESC	TO	AO	Segles XVI-XVII. Decoració central de roda.		
1010		1	14206	FO	FOB	TO	AO	Segles XVI-XVII.		
1010		1	14304	VO	PAT	TO	AO	Influència italiana		
1010		1	15000		FAN		AO	Figureta d'una verge sense cap		
1010		1	50030					Rajola feta amb trepa, amb fulla de roure		
1013		3	13400	SF	FIN	TO	AO			
1013		2	14003	SF	FIN	TO	AO	Vernissat melat verd interior, verd fosc exterior		
1013		1	14003	BE	FAB	TO	AO	Vernissat verd fosc interior, melat verd exterior		
1013		1	14003	SF	FIN	TO	AO	Vernissat melat interior, quasi desaparegut		
1013		1	60051							
1015		2	13400	SF	FIN	TO	AO			
1015		3	14003	SF	FIN	TO	AO	Vernissat melat a una cara		
1015		5	14003	SF	FIN	TO	AO	Vernissat verd a les dues cares		
1015		1	14100	VO	PAT	TO	AO	Vernissat blanc a les dues cares		
1015		1	14003	NA	FIN	TO	AO	Vernissat verd		

UE	NÚM	FRAGMENTS	CODI	DEFINICIÓ FRG	FORMA	TÈCNICA	PASTA		OBSERVACIONS	DIBUIX	FOTOGRAFIA
1015		2	14003	CA	FTA	TO	AO	Vernissat verd a les dues cares			
1015		1	14003	VO	FTA	TO	AO	Vernissat verd a les dues cares			
1015		2	14103	SF	FOB	TO	AO	Segle XVII			
1015		1	14003	VO	SET	TO	AO	Vernissat melat a les dues cares			
1015		1	60051								
2002		1	13400	FO	FTA	TO	AO				
2002		3	14003	SF	FOB	TO	AO	Vernissat melat interior			
2002		1	14003	SF	FTA	TO	AO	Vernissat verd interior			
2002		1	14003	VO	OLL	TO	AO	Vernissat melat interior			
2002		1	14003	VO	POA	TO	AO	Vernissat verd			
2002		1	14100	VO	ESC	TO	AO	Vernissat blanc a les dues cares			
2002		2	13402	NA	OLL	TO	AR	Mateixa peça			
2002		1	14103	VO	ESC	TO	AO	Segle XVII			
2002		1	14003	BE	POA	TO	AO	Galet			
2002		1	14200	SF	FOB	TO	AO	Segles XVI-XVII			
2002		3	14200	FO	PAT	TO	AO	Segles XVI-XVII			
2002		1	14200	VO	PAT	TO	AO	Segles XVI-XVII			
2002		1	14200	VO/OR	EOR	TO	AO	Segles XVI-XVII			
2002		1	14305	SF	FIN	TO	AO	Segle XVI. Dec.floral en blau sobre blau berettino.			
2002		1	14305	VO	ESC	TO	AO	Segle XVI. Dec.caligràfica amb volutes tipus B. Blau sobre blau berettino.			
2002		1	14304	VO	PAT	TO	AO	Segle XVII. Blau, taronja, groc i marró sobre blanc.			
2002		1	30000								
2005		3	13501	SF	FIN	TO	GR				
2005		1	13501	VO	SEV	TO	GR				
2005		1	13501	SF	FIN	TO	AR				
2005		1	14100	SF	FIN	TO	AO	Vernissat blanc interior			
2005		12	14003	SF	FIN	TO	AO	Vernissat melat a una cara			
2005		1	14003	CA	SEV	TO	AO	Vernissat a les dues cares			
2005		1	14003	CA	FAB	TO	AO	Vernissat verd a les dues cares			
2005		1	14003	VO	CAT	TO	AO	Vernissat verd a les dues cares			
2005		1	14003	VO	OLL	TO	AO	Vernissat verd a les dues cares			

UE	NÚM	FRAGMENTS	CODI	DEFINICIÓ FRG	FORMA	TÈCNICA	PASTA		OBSERVACIONS	DIBUIX	FOTOGRAFIA
2005		1	14003	VO	MOT	TO	AO	Vernissat verd a les dues cares			
2005		1	14003	VO	PAT	TO	AO	Vernissat melat a les dues cares			
2005		1	14003	VO	GER	TO	AO	Vernissat melat a les dues cares			
2005		1	14003	VO	FOB	TO	AO	Vernissat melat a les dues cares			
2005		1	14003	NA	FIN	TO	AO	Vernissat melat a les dues cares			
2005		1	14100	PE	FOB	TO	AO	Vernissat blanc a les dues cares			
2005		2	14100	VO	PAT	TO	AO	Vernissat blanc a les dues cares			
2005		1	14102	SF	FOB	TO	AO	Segle XV. Blau molt perdut			
2005		1	14200	PE	ESC	TO	AO	Segles XVI			
2005		1	14250	SF	FOB	TO	AO	Segle XIV-XV			
4002		1	13500	BR	FAB	TO	AO				
4002		1	14252	SF	FIN	TO	AO	Segle XIV			
4002		1	14003	VO	GIB	TO	AO	Vernissat melat interior			
4011		4	13400	SF	FIN	TO	AO				
4011		1	14003	VO	FTA	TO	AO	Vernissat melat interior			
5001		1	14003	VO	FOB	TO	AO	Vernissat melat a les dues cares			
5001		1	14003	VO	PAT	TO	AO	Vernissat melat a les dues cares			
5001		1	14003	NA	FIN	TO	AO	Vernissat verd			
5001		1	14120	VO	PAT	TO	AO	Segle XVII			
5001		1	14201	OR	EOR	TO	AO	Segle XVI-XVII			
5001		1									
5001		1	30000	PE	COP						
5001		1	20002	FE	CLA						
5001		1	50031			MO	AO				
5007		1	14003	VO	GIB	TO	AO	Vernissat melat interior			
5007		1	14013	SF	PAT	TO	AO	Segle XVII			
5007		1	14201	VO	PAT	TO	AO	Segle XVII			
5007		1	14208	SF	FIN	TO	AO	Segle XVII			
5007		1	14208	SF	SEV	TO	AO	Segle XVII			
5007		1	14208	FO	SEV	TO	AO	Segle XVII			
5008		2	13400	PE	FIN	TO	AO				

UE	NÚM	FRAGMENTS	CODI	DEFINICIÓ FRG	FORMA	TÈCNICA	PASTA		OBSERVACIONS	DIBUIX	FOTOGRAFIA
5008		1	14003	VO/PE	LCB	TO	AO	Vernissat melat a les dues cares. Gressol de llumanera.			
5008		6	14003	VO	FIN	TO	AO				
5008		1	14003	VO	PAT	TO	AO	Vernissat melat a les dues cares.			
5008		1	14003	VO	GIB	TO	AO	Vernissat verd interior.			
5008		1	14003	AB	POA	TO	AO	Vernissat verd exterior			
5008		1	14100	SF	FIN	TO	AO	Vernissat blanc interior			
5008		1	14100	VO	ESC	TO	AO	Vernissat blanc a les dues cares			
5008		3	14200	VO	ESC	TO	AO	Segles XVI-XVII			
5008		1	14252	VO	PAT	TO	AO	Segle XIV			
5008		1	14250	VO	FTA	TO	AO	Segle XIV			
5008		1	14100	VO	PAT	TO	AO	Segles XVI-XVII			
5008		1	13106	SF	FIN	TO	AO				
5010		2	13111	SF	FIN	TO	AO				
5010		1	13300	SF	FIN	TO	AO				
5010		1	13501	VO	FOB	TO	GR	Marmita			
5010		1	14003	SF	FIN	TO	AO	Vernissat melat interior			
5016		1	13400	SF	FIN	TO	AO				
5016		3	13500	SF	FIN	TO	AO				
5016		1	14003	SF	FIN	TO	AO	Vernissat melat interior			
5016		1	14003	VO	FOB	TO	AO	Vernissat melat interior			
5016		1	13400	SF	FTA	TO	AO				
5016		1	14003	AN	POA	TO	AO	Vernissat verd fosc			
5016		1	13258	VO	TAP	TO	AO	Lattara 22, 70/150			
5016		1	13258	VO	MAR	TO	AO	Ostia III, 267. 175/250			
5016		1	13500	FO	FOB	TO	AO	Espatulada			
5016		1	13104	SF	FIN	TO	AO				
5016		1	60051								
5018		4	13400	SF	FIN	TO	AO				
5018		3	14003	SF	FIN	TO	AO	Vernissat melat a una sola cara			
5018		1	14003	VO	FIN	TO	AO	Vernissat melat interior			
5018		1	13402	SF	FIN	TO	AR				

UE	NÚM	FRAGMENTS	CODI	DEFINICIÓ FRG	FORMA	TÈCNICA	PASTA		OBSERVACIONS	DIBUIX	FOTOGRAFIA
5018		1	14003	NA	FIN	TO	AO	Vernissat melat			
5019		1	13400	SF	FIN	TO	AO				
5019		1	13400	PE	FIN	TO	AO				
5019		1	13402	SF	FIN	TO	AR				
5019		1	14003	SF	FIN	TO	AO	Vernissat melat a les dues cares			
5019		1	14003	SF	GIB	TO	AO	Vernissat verd a la cara interior			
5019		1	14003	PE	TEN	TO	AO	Vernissat melat interior			
5020		2	13400	SF	FIN	TO	AO				
5020		15	14003	SF	FIN	TO	AO	Vernissat melat			
5020		1	14003	SF	FIN	TO	AO	Gota de vernissat verd exterior			
5020		2	14003	VO	FIN	TO	AO	Vernissat melat a les dues cares			
5020		1	14003	NA	FIN	TO	AO	Vernissat melat a les dues cares			
5020		1	14100	VO	PAT	TO	AO	Vernissat blanc a la cara interior			
5020		1	14252	SF	FOB	TO	AO	Segle XIV			
5020		1	60051								
5020		1	40005					Estructura quadrada de gran mida. Possible pica d'aigua			X
5023		8	13400	SF	FIN	TO	AO				
5023		24	14003	SF	FIN	TO	AO				
5023		1	13402	SF	FIN	TO	AR				
5023		1	14100	VO	FOB	TO	AO	Vernissat blanc a les dues cares			
5023		2	14003	VO	FIN	TO	AO	Vernissat melat interior			
5023		1	14003	VO	OLL	TO	AO	Vernissat melat interior			
5023		3	14003	VO	GIB	TO	AO	Vernissat verd interior			
5023		1	14200	VO	PAT	TO	AO	Segle XIV			
7002		3	13400	SF	FIN	TO	AO				
7002		1	13400	FO	TES	TO	AO	Decoració a bandes incisses a l'exterior.			
7002		2	13400	PE	FIN	TO	AO				
7002		10	14003	SF	FIN	TO	AO	Vernissat melat a una cara			
7002		1	14003	SF	FIN	TO	AO	Vernissat verd exterior			
7002		1	14003	SF	FIN	TO	AO	Vernissat groc exterior			
7002		1	14003	SF	FIN	TO	AO	Vernissat melat a les dues cares			

UE	NÚM	FRAGMENTS	CODI	DEFINICIÓ FRG	FORMA	TÈCNICA	PASTA		OBSERVACIONS	DIBUIX	FOTOGRAFIA
7002		1	14003	SF	OLL	TO	AO	Vernissat melat a les dues cares			
7002		3	14003	VO	PAT	TO	AO	Vernissat melat a les dues cares			
7002		1	14003	VO	SEV	TO	AO	Vernissat melat interior			
7002		1	14003	VO	SEV	TO	AO	Vernissat groc amb taques verdes a l'interior			
7002		1	14003	VO	TEN	TO	AO	Vernissat melat a les dues cares			
7002		1	14003	PE	BAC	TO	AO	Vernissat melat interior			
7002		1	14003	SF	TEN	TO	AO	Vernissat melat interior			
7002		1	14003	PS	JOG	TO	AO	Vernissat melat interior			
7002		1	14003	PE	CAT	TO	AO	Vernissat melat exterior			
7002		1	14101	SF	FIN	TO	AO	Vernissat blanc a les dues cares			
7002		1	14208	SF	FOB	TO	AO	Segles XVI-XVII			
7002		2	14102	SF	FOB	TO	AO	Segle XV			
7002		1	14102	VO	SEV	TO	AO	Segle XV			
7002		4	14103	VO	PAT	TO	AO	Segle XVII			
7002		1	14103	SF	FOB	TO	AO	Segle XVII			
7002		1	14103	OR	EOR	TO	AO	Segle XVII			

8.2. DIBUIX



Material arqueològic

8.3. ESTUDI

El material arqueològic que s'ha recollit a la intervenció de la finca del carrer Banys Nous 11 i Cecs de la Boqueria 8, està format principalment per ceràmica de datació baix medieval i sobretot moderna.

La ceràmica localitzada està representada per peces d'atuals domèstics com plats o cànirs amb vidrats de color marró o verd així com plats o escudelles decorades en blanc i blau.

També apareix algun fragment d'olla de cocció reductora, relacionada amb la cocció també d'aliments.

Fora de context, en el sondeig 5, s'han localitzat alguns fragments de ceràmica de datació romana, com la vora d'una tapadora o d'una marmita, de procedència africana.

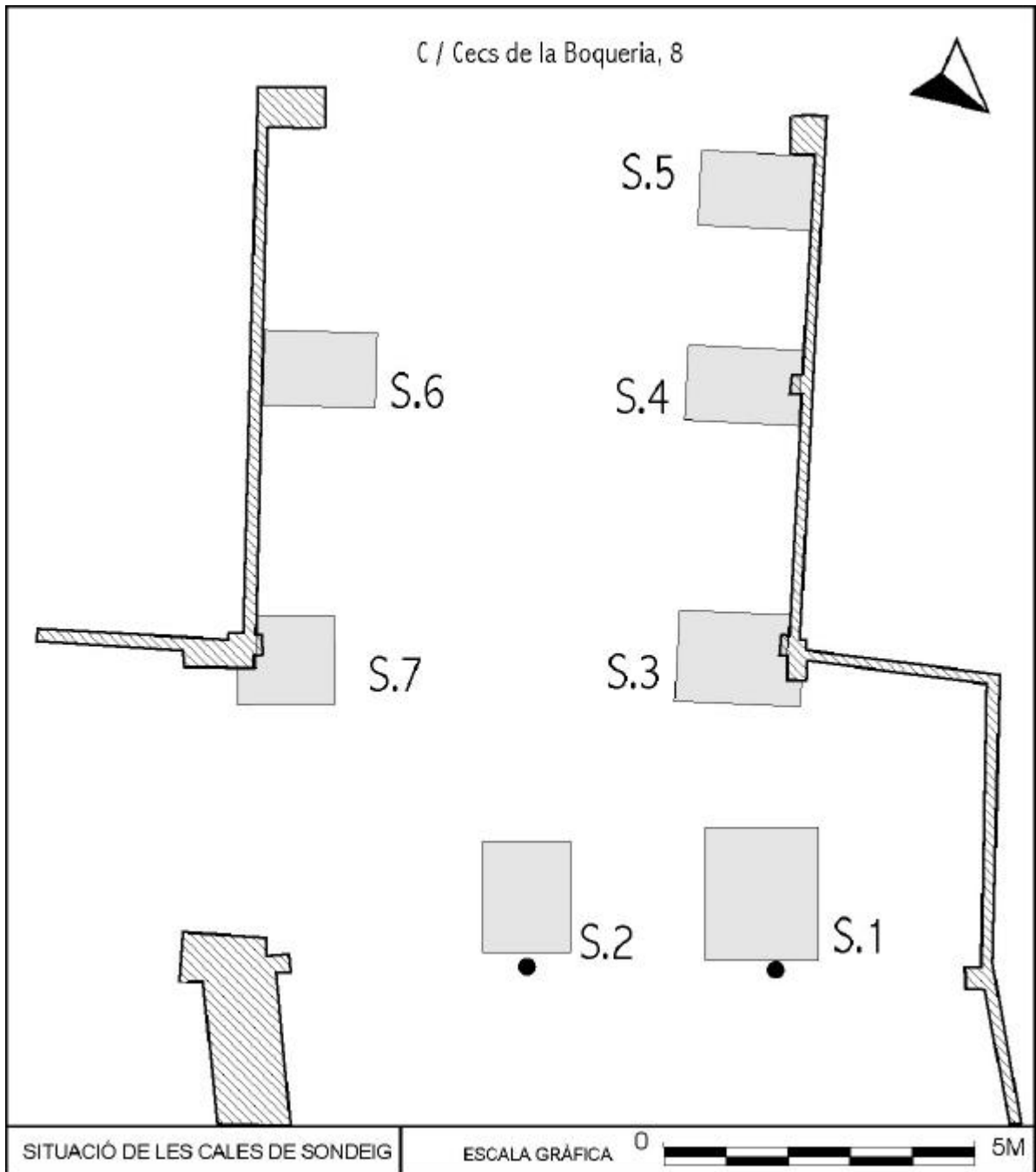
De tot el conjunt destaquem dues peces. La primera (número 1) és una vora de ceràmica de cocció reductora, de pasta grollera i desgreixant de quars gruixut. Presenta un marlet de forma triangular amb dos forats, i un encaix rectangular a la part superior. Es tracta d'un fogó per calentar els aliments fora de la cuina.

La segona peça (número 2) és de pedra. Conservem només un fragment que correspon a un angle d'un element major, possiblement una pica o abeurador.

9. DOCUMENTACIÓ GRÀFICA



Plànol de situació de la finca del carrer Cecs de la Boqueria, 8, Bany's Nous, 11. En ratllat, el sector on s'ha dut a terme la intervenció arqueològica.



Plànol de situació de les cales de sondeig a la finca del carrer Cecs de la Boqueria, 8, Banyes Nous, 11.